



## PARQUE FRIDA KAHLO

### UBICACIÓN

Fernández Leal, La Concepción, Coyoacán,  
04020 Ciudad de México, CDMX

Espacio verde creado a partir de la recuperación de lotes baldíos. En él se llevaron a cabo algunas ferias y exposiciones que a principios del siglo XX Manuel Fernández Leal, ministro en el gobierno de Porfirio Díaz, trajo de San Jacinto.

Posteriormente se levantó aquí una fábrica de acabados textiles y en 1985 fue inaugurado como parque vecinal.





## JARDÍN CENTENARIO

### UBICACIÓN

Carrillo Puerto y Tres Cruces  
Col. Villa Coyoacán

Inaugurado el 27 de septiembre de 1921.

Anteriormente formó parte del extenso atrio de la Parroquia de San Juan Bautista, y después fue utilizado como cementerio durante la peste de cólera que azotó a la ciudad en 1800.

Actualmente posee dos fuentes representativas de la toponimia de Coyoacán; senderos bien trazados, bancas de reposo y grandes jardineras. Lo remata el doble arco atrial del siglo XVII.



## PLAZA JARDÍN HIDALGO

### UBICACIÓN

Caballo Calco y Carrillo Puerto  
Col. Villa Coyoacán

Extensa plaza-jardín que cumple con los requerimientos de trazo y distribución enunciados en el siglo XVII por las Leyes de Indias: en su costado norte, el edificio de gobierno; en el sur la Parroquia de San Juan Bautista; al oriente y poniente, lo que puede ser considerado como áreas de mercados y en el centro, el kiosco, sitio de reunión social y comunitaria y su plaza cívica, enmarcada por el asta bandera y el monumento a Miguel Hidalgo.

Posee amplios senderos radiales y áreas jardineadas y de descanso. En el costado norte se sembró un retoño del árbol del Tule de Oaxaca.





## PARQUE NACIONAL DE LOS VIVEROS

### UBICACIÓN

Avenidas México, Universidad, Guillermo Pérez Valenzuela y Melchor Ocampo  
Col. Del Carmen

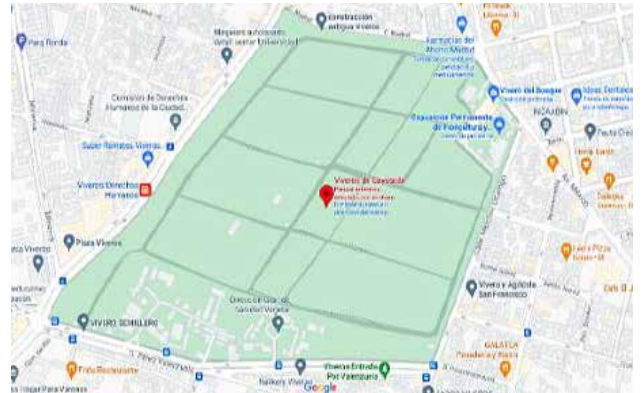
Parque de 40 hectáreas de superficie.

Sus predios centrales fueron donados por el ingeniero Miguel Ángel de Quevedo en 1907; los demás predios que ahora lo conforman fueron adquiridos por el gobierno federal.

En 1938 fue declarado Parque Nacional “El Histórico Coyoacán”.

Cuenta con una exhibición permanente de flores y plantas, así como una zona para su venta. Es un espacio muy importante para realizar ejercicio físico.

Está considerado como uno de los “pulmones” más importantes de nuestro país.



## JARDÍN Y ATRIO DE SANTA CATARINA

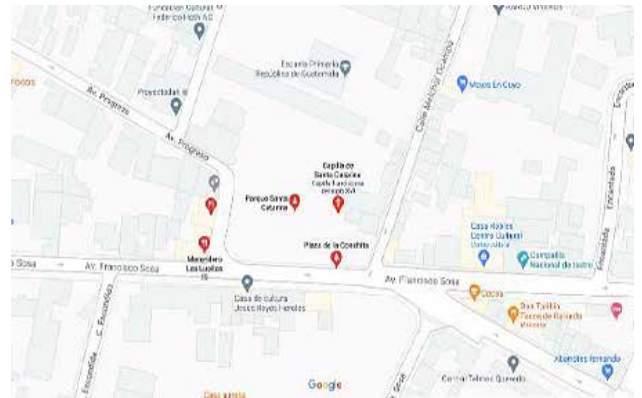
### UBICACIÓN

Francisco Sosa, Torresco y Melchor Ocampo,  
Barrio de Santa Catarina

Cuenta con pisos de recinto y un busto en homenaje a Francisco Sosa.

Se distingue por sus jardineras-bancas de piedra y sus senderos bien trazados. En el muro que se localiza al fondo, se hace alusión a la presencia de la Sociedad Forestal en sus inmediaciones.

El jardín y la capilla, dedicada a Santa Catalina de Siena, fueron declarados Monumento Nacional el 16 de agosto de 1932.





## PARQUE “XICOTÉNCATL”

### UBICACIÓN

Xicoténcatl y Churubusco  
 Barrio San Diego Churubusco

En sus inicios fue un sembradío de milpas y un arenal del que se extraían materiales para construcciones en las zonas aledañas. Después el predio fue comprado por un particular, quien construyó ahí una finca, en la segunda mitad de los años cuarenta. Con el tiempo al ser abandonada la finca por lo inseguro del lugar, fue invadida por paracaidistas y la zona fue conocida con el nombre de “pueblo negro”.

Con la construcción de la Avenida División del Norte aumentó la plusvalía de la zona.

En 1965 se le comenzó a llamar Parque Xicoténcatl.

Cuenta con varios kioscos, senderos radiales, bancas de herrería y talavera; el monumento conocido como “El Mestizaje” y sendos bustos en honor a Lázaro Cárdenas del Río y al escritor e ideólogo Georg Dimitriv.

Superficie: 45,602.50 metros cuadrados.



## ALAMEDA DEL SUR

### UBICACIÓN

Canal de Miramontes S/N, Coapa  
Las Campañas, Coyoacán, 04929  
Ciudad de México

Por sus dimensiones de 122 mil metros cuadrados y beneficios para el entorno ecológico y urbano, la Alameda del Sur está considerada como un pulmón importante de la ciudad capital.

Se trata de un lugar de encuentro cultural, cívico, recreativo, salud y convivencia, fue inaugurado en 1987.

Posee amplias plazas: una de ellas conocida como del Danzón, otra de la Cultura de la paz y la no violencia, y plazuelas, áreas arboladas y jardineadas, una monumental fuente-arcada, un kiosco, un teatro al aire libre y esculturas ecuestres de los generales José Ma. Morelos y Pavón y Emiliano Zapata, además de una asta monumental.



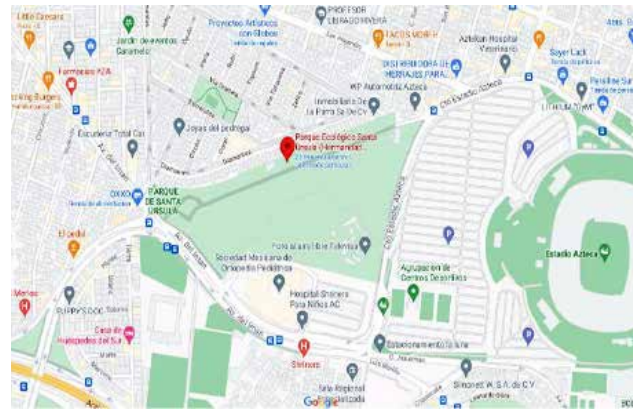


## PARQUE ECOLÓGICO DE LA HERMANDAD “ARLINGTON”

### UBICACIÓN

San Benito 347, Pedregal de Santa Úrsula, Coyoacán, Ciudad de México.

Fundado en 1996, con motivo del acuerdo de hermandad e intercambio entre el Condado de Arlington, Virginia, Estados Unidos y Coyoacán.







## PARQUE ROMERO DE TERREROS (JAIME SABINES)

### UBICACIÓN

Av. Melchor Ocampo s/n, Romero de Terreros,  
Coyoacán, 04310 Ciudad de México

Importante espacio de reunión vecinal, incluso un comité, se encarga de su mantenimiento.

Cuenta con una fuente recientemente habilitada, enfrente de esta originalmente se encontraba un busto de bronce del poeta Jaime Sabines, así como senderos bien trazados y cuidados.



## PARQUE DOS CONEJOS

### UBICACIÓN

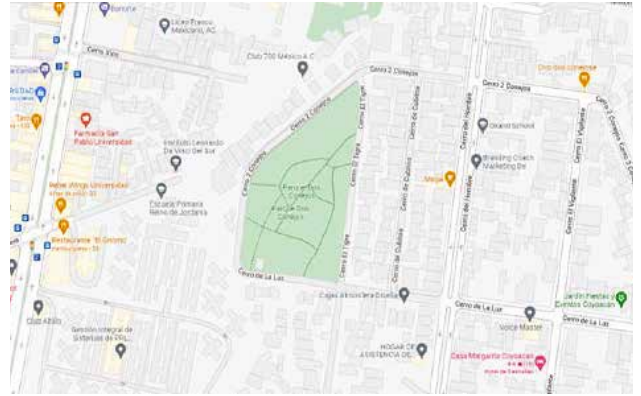
Cerro de La Luz No. 69, Romero de Terreros  
Coyoacán, 04310 Ciudad de México

Su acceso principal ostenta un glifo que representa ometochtli, relieve asociado con la fertilidad vegetal y con el viento.

Cuenta con dos áreas de juegos para niños y una fuente en el centro.

Testimoniales vecinas aseguran que tiene una antigüedad de más de 60 años.

La comunidad participa activamente para mantener el parque en buen estado y trabaja con la Universidad Autónoma de México en la elaboración de un estudio de las especies de los árboles y la invasión de muérdago que pone en peligro las demás especies.





## PARQUE “LA CUEVA DEL TIGRE”

### UBICACIÓN

Mexcayatl 35, Adolfo Ruíz Cortínez, Coyoacán

Debe su nombre a la topografía de los pedregales coyoacanenses que hasta hace pocos años se caracterizaba por la abundancia de “joyas” o cuevas, es decir oquedades que se conformaron con el enfriamiento del magma volcánico.

Se cuenta que ahí se escondía el legendario forajido conocido por el mote de “el tigre del pedregal”.

Gracias a la investigación realizada por el sociólogo y cronista Baltazar Gómez Pérez, se determinó que dicho personaje realmente existió y tuvo por nombre Isaac Mendicoa.

Hace pocos meses el espacio fue renovado para la convivencia de los habitantes de la zona.



## PARQUE “CANTERA”

### UBICACIÓN

Avenida del IMAN

Constituye hoy en día uno de los espacios más importantes para la recreación, el deporte, la historia y la cultura de los pedregales de Coyoacán.

Se levanta sobre terrenos de lo que fuera una planta de asfalto.

Tiene una extensión de 20 mil metros cuadrados de áreas verdes, zonas de juegos infantiles, equipamiento para deportes extremos, canchas deportivas, ciclo pista, un foro al aire libre, plazoletas, espejos de agua, senderos para recorridos y zona para mascotas.

Tiene reconocimientos internacionales tanto por su diseño como por constituir un importante factor para la preservación de la flora endémica de la zona y como aclimatador y polinizador de nuevas especies.

Recientemente fue inaugurada la Segunda fase del enorme predio.





## PARQUE ECOLÓGICO, RECREATIVO Y DEPORTIVO “HUAYAMILPAS”

### UBICACIÓN

Colonia Ajusco Rey Nezahualcóyotl s/n  
Ajusco, Coyoacán

El vocablo náhuatl “Huayamilpas” se traduce en el español actual como “en el gran sembradío de riego” y hace clara referencia a las márgenes lacustres en que se asentaban los antiguos pueblos coyoacanenses, a su riqueza acuífera y, por ende, a lo pródigo de sus tierras de sembradío.

Como otros inmuebles de la zona, su construcción se debió a antiquísimos reclamos sociales por la recuperación de predios y a la dotación de áreas recreativas.

Hoy en día se le considera como un importante pulmón de la ciudad de México.

Conjuga el deporte, con la cultura, el arte y los servicios sociales.

Fue inaugurado en septiembre de 1993.



## BOSQUES DE TETLAMEYA

### UBICACIÓN

Luis Murillo 36, Col. Bosques de Tetlameya

También se le conoce como el parque de “los novios”, pues su pequeña superficie de 300 metros cuadrados es elegida con frecuencia por parejas de recién casados de la zona de los pedregales para irse a tomar “la foto oficial”.

Posee un hermoso estanque, al pie de un acantilado, en donde abundan pequeños y coloridos pecillos, por lo que también se identifica como el “parque de los peces”.

Se caracteriza por su abundancia de planta exóticas, árboles de diferentes especies y colorido floral: bugambilias, magnolias, palmas, dalias, piracantos.

En 1986 fue rehabilitado con el nombre del escritor y político Francisco Martínez de la Vega, quien falleciera un año antes.



CIDHCC \*Dhs\*amcv. Elaborado en noviembre 2021 y actualizado al nuevo formato: 15-06-2022.