

# Coyoacán

Vive la historia



Guía  
TURÍSTICA

**Coyoacán**  
Vive la historia

Guía TURÍSTICA



Arq. Heberto Castillo Juárez  
Jefe Delegacional

Dr. Clemente Ávila Godoy  
Director General de Participación  
Ciudadana y Desarrollo Delegacional

Mtra. Jessica D. Calderón Marín  
Directora de Fomento Cooperativo y Desarrollo Económico

**Enlace administrativo:** *Alejandra Hernández*  
Gómez, Subdirectora de Fomento Turístico

**Investigación histórica y textos:** *Beatriz Calderón*,  
Analista de Información  
En colaboración con el Centro de Investigación y  
Documentación Histórica y Cultural de Coyoacán.

**Fotografía:** *Leonardo Casas, Hector A. Rivera, Mario*  
*Juárez, Gerardo S. Muñoz.*

**Edición fotográfica:** *Gretell Barquín*  
y *Jimena Balcazar.*

**PRODUCCIÓN EDITORIAL:**  
**Coordinación editorial y corrección de estilo:**  
*María Cristina Solórzano.*

**Diseño, diagramación y formación:**  
*Gretell Barquín*  
En colaboración con *Jimena Balcázar, Mariana*  
*Castañeda* y el Área de Diseño de la Delegación  
Coyoacán: *Adriana Pamela Berumen, Elizabeth*  
*Zamora* y *Alejandro Pérez.*

**Portada:** *collage Coyoacán Gretell Barquín*

DR © 2009 Delegación Coyoacán  
Jardín Hidalgo 1, Villa Coyoacán,  
Delegación Coyoacán, 04000 México, D.F.  
Teléfonos: 5658 0221 Subdirección de  
Fomento Turístico  
www.coyoacan.df.gob.mx

Primera edición: septiembre de 2009

ISBN en trámite

**Agradecemos la valiosa**  
**participación y aportaciones**  
de las áreas delegacionales, la comunidad  
coyoacanense y la Universidad Nacional  
Autónoma de México para la realización  
de esta edición.

EDITADO E IMPRESO EN MÉXICO

Este programa es de carácter público, no es patrocinado ni promovido por partido político alguno y sus recursos provienen de los impuestos que pagan todos los contribuyentes. Está prohibido el uso de este programa con fines políticos, electorales, de lucro y otros distintos a los establecidos. Quien haga uso indebido de los recursos de este programa en el Distrito Federal, será sancionado de acuerdo a la ley aplicable y ante la autoridad competente.

**Este ejemplar es gratuito. Tu llamada combate a la corrupción HONESTEL 5062 2222.**

# Coyoacán

Vive la historia

## Guía TURÍSTICA



# Bienvenidos

La Delegación Coyoacán brinda muchos lugares de interés, en los cuales se disfruta una atmósfera histórica y cultural a través de los recorridos que se promueven en el módulo de información turística, ubicado en la Plaza Hidalgo del Centro Histórico.

En cada rincón se esconden inagotables leyendas y cuentos enmarcados en una magnífica arquitectura colonial que se extiende por diversos espacios del territorio coyoacanense.

Las tradicionales fiestas patronales que se llevan a cabo en sus barrios y pueblos se han convertido en un atractivo para los turistas nacionales e internacionales que vienen en diferentes días del año.

Coyoacán cuenta con una gran reserva ecológica en Ciudad Universitaria, Los Viveros, parques, jardines y plazas; ofrece excelentes opciones gastronómicas, centros comerciales y lugares de entretenimiento.

Esta *Guía Turística* está diseñada para proporcionar al visitante nacional y extranjero, información turística de actualidad, útil y de fácil manejo respecto al patrimonio tangible e intangible con que cuenta esta demarcación.

Coyoacán se deriva de *Coyotl*-coyote, *hua*-posesión y *can*-lugar: lugar de los que poseen coyotes. El jeroglífico que identifica a esta entidad es el de un ideograma o figura de un coyote sentado visto de perfil enjuto, con la lengua de fuera y un círculo a mitad el cuerpo.

Es una herramienta de consulta, con la intención de proporcionar información relevante de sitios de interés y atractivos que ofrece la Delegación, para que la estancia de sus visitantes sea satisfactoria.

La guía ayuda a conocer la época colonial, cuyo testimonio son los edificios y las callejuelas. Además la ornamentación de sus capillas e iglesias, que datan de los siglos XVI-XX.

En Coyoacán se encuentra la máxima casa de estudios del país, la Universidad Nacional Autónoma de México (UNAM), declarada recientemente patrimonio cultural de la humanidad.

La Delegación cuenta con una gama de áreas recreativas y de esparcimiento, así como casas y centros de cultura, museos, institutos dedicados a la enseñanza artística y bibliotecas.

Coyoacán sigue siendo protagonista de grandes eventos por su riqueza histórica cultural y atractivos naturales.

# Coyoacán

## 8 **C**ómo llegar

- 9 Ubicación geográfica
- 10 Organización política
- 11 Cómo llegar
- 12 Mapa del centro de Coyoacán

## 14 **D**atos históricos

- 15 Reseña histórica
- 17 Escudo de armas
- 18 Patrimonio arquitectónico
  - Arquitectura
  - Corredores escultóricos
- 32 Sitios de tradición
  - Museos
  - Iglesias
  - Pueblos, barrios y festividades
- 55 Personalidades destacadas

## 58 **H**istoria de la integración de los Pedregales y Culhuacanes

## 60 **C**ultura

- 61 Orquesta y Banda Sinfónica
- 62 Casas de cultura
- 65 Galerías de arte
- 65 Bibliotecas y centros documentales
- 68 Compañías de teatro, foros y cines

## 72 **C**ircuitos turísticos

- 73 Coyoacán antiguo
- 75 Coyoacán histórico
- 77 Coyoacán legendario
- 80 Tranvía
- 81 Turibus

## 82 **E**scuelas de educación superior

- 83 Ciudad Universitaria
- 93 Centro Nacional de Artes (CNA)
- 98 Instituto Italiano de Cultura
- 99 Escuelas del Instituto Nacional de Artes y Humanidades

## 102 **Z**onas comerciales

- 103 Centros comerciales
- 105 Librerías
- 107 Restaurantes
- 116 Cafeterías
- 118 Bares y cantinas
- 118 Comida rápida

## 122 **N**ecesidades del viajero

- 123 Hoteles
- 124 Casas de cambio
- 124 Bancos

## 130 **O**tros servicios turísticos/urbanos

- 131 Vías de comunicación
  - Agencias de viaje
  - Líneas aéreas
  - Líneas de autobuses
- 138 Teléfonos de información turística

## 144 **T**eléfonos de emergencia

- 145 Hospitales
- 145 Emergencias
- 147 Comúnmente requeridos
- 148 Gobierno del Distrito Federal-Coyoacán

## 150 **E**mbajadas

# Ubicación geográfica

Coyoacán es una de las 16 delegaciones que conforman el Distrito Federal; se encuentra ubicada en el centro de la ciudad; cubre una superficie de 54.4 kilómetros cuadrados equivalente al 3.6% del territorio de la capital del país.

Colinda con las Delegaciones, Benito Juárez al norte, al sur Tlalpan, al oriente Iztapalapa, al suroeste Xochimilco y al poniente Álvaro Obregón. Tiene una altura de 2240 metros sobre el nivel del mar, con ligeras variaciones, a 2250 en Ciudad Universitaria, San Francisco Culhuacan y Santa Úrsula Coapa. Su elevación más importante se ubica al extremo sur poniente en el cerro del Zacatepetl, a 2440 metros.

Existen dos tipos de suelo que componen la mayor parte de esta demarcación: el de origen volcánico y el de zona lacustre; provenientes de los lagos que se encontraban en esta zona, que han sido transformados significativamente por el desarrollo urbano.

La hidrografía está constituida por dos ríos que cruzan la demarcación. El río Magdalena, casi totalmente canalizado, que baja por el lado sureste de la Delegación, cerca de Los Viveros, uniéndosele el río Mixcoac (entubado) para juntos formar el río Churubusco, que sirve como límite natural con la Delegación Benito Juárez. Al interior de la demarcación se localiza el Canal Nacional, de acuerdo con la carta hidrográfica de aguas superficiales.

Los lagos, los bosques y la variedad de coníferas que caracterizaban el paisaje de Coyoacán han sido afectadas por el avance de la mancha urbana poniendo en peligro el equilibrio natural de la zona. La Delegación ha tomado medidas de protección ambiental, cultivándose bosques artificiales de eucaliptos y pirules; como es el caso del cerro de Zacatepetl.

# 1 Cómo llegar

Ubicación geográfica

Organización política

Cómo llegar

# Organización política

La Delegación Coyoacán es encabezada por el Jefe Delegacional designado por elección popular. La demarcación está conformada por una antigua villa, nueve barrios, cuatro pueblos y 82 colonias.

## Lengua:

Es predominantemente el idioma español enriquecido con multitud de fonemas heredados del náhuatl; sin embargo, los censos registran todavía personas bilingües, que además del español hablan náhuatl u otomí, así como un creciente número de hablantes de diversas lenguas indígenas que históricamente no se hablaban en Coyoacán, como el zapoteco y el mixteco, resultado de la migración masiva del interior del país hacia la capital de la República. Por otra parte, algunos de sus habitantes pueden comunicarse en inglés, y en menor grado en francés y algunas otras lenguas extranjeras.

## Población:

En Coyoacán habitan alrededor de 628 mil 63 personas, una población 10 veces mayor de la registrada hace apenas 50 años; cuenta con un ambiente de tolerancia cultural y apertura al turismo.

## Religión:

Más del 90% de la población se declara católica, razón porque se sigue fielmente durante todo el año el calendario de la Iglesia Romana, con sus festividades y días de guardar. Sin embargo se respeta el profesar cualquier creencia o práctica religiosa legalmente constituida, lo que es posible en los diversos templos evangelistas y de otras religiones, ubicados en Coyoacán, desde el siglo pasado.

## Condiciones climáticas:

Debido a su latitud y altura, el clima es templado la mayor parte del año, con descenso moderado en los meses de diciembre a marzo. La temporada regular de lluvias se inicia en junio y concluye a mediados de octubre.

# Cómo llegar

Partiendo del centro de la ciudad, la mejor opción es tomar av. Pino Suárez y continuar por la calz. San Antonio Abad y calz. de Tlalpan. Por esta ruta se ingresa a la Delegación Coyoacán al cruzar la av. Río Churubusco. Para llegar a la plaza central solamente se requiere tomar la calle Héroes del 47 y continuar por Hidalgo, la cual termina precisamente en dicha plaza.

- Partiendo de la Zona Rosa y el Paseo de la Reforma es recomendable tomar la av. Insurgentes hasta San Ángel y posteriormente Avenida Miguel Ángel de Quevedo hasta Carrillo Puerto.
- Si se parte de Polanco, tomar el Circuito Interior, continuar por av. Revolución y proseguir por Río Mixcoac y su prolongación Río Churubusco, hasta la calle Centenario que lleva directamente al centro de Coyoacán.
- Desde el aeropuerto se sugiere tomar el blvd. Puerto Aéreo hasta Río Churubusco para proseguir por la calle Centenario.
- Desde las centrales camioneras del Norte, Oriente y Occidente la mejor opción es el Metro, hasta las estaciones Coyoacán, Miguel Ángel de Quevedo, General Anaya, donde se encuentra transporte hasta el centro de Coyoacán.
- La central camionera del Sur se ubica en Coyoacán, a un costado de la estación del Metro Taxqueña. En donde se encuentra transporte que lleva a la Delegación de Coyoacán (bajarse en la calle de Carrillo Puerto).
- Por el norte del país, por la autopista de Querétaro, o del oriente de la autopista de Toluca, se recomienda tomar el Periférico hasta Río Mixcoac y continuar por Río Churubusco, después tomar Avenida México hasta el centro de Coyoacán.
- Para quienes llegan a la capital por la autopista de Puebla, les resultará conveniente tomar la av. Iztapalapa hasta la av. Tláhuac; dar vuelta a la izquierda y continuar hasta la calz. Taxqueña, para continuar por la Avenida Miguel Ángel de Quevedo.
- Quienes vienen del sur por la autopista de Cuernavaca, les recomendamos tomar desde la autopista el Viaducto Tlalpan y continuar por la calz. de Tlalpan hasta la Avenida Miguel Ángel de Quevedo, para entrar por la calle de Carrillo Puerto.
- Llegar al centro de Coyoacán es muy fácil; en la estación del metro General Anaya tienen su base dos líneas de microbuses que cruzan las colonias más céntricas.

## Vías de Comunicación

Coyoacán es muy accesible desde cualquier punto de la ciudad de México gracias a la extensa red de transporte público y las excelentes avenidas así como los circuitos viales con los que cuenta

# Mapa centro de Coyoacán



- Tienda
- Turibus
- Arcada atrial
- Casa Municipal
- Sitios de taxis
- Casa de Alvarado (fonoteca)
- Información turística

## Simbología

### RESTAURANTES

- 1 Abadía del Coyote
- 2 Azadero 530
- 3 Café Kowloon
- 4 Cantina La Guadalupeana
- 5 Cary
- 6 Casona de Giaco's
- 7 El Churrasco
- 8 El Guarache
- 9 El Morral
- 10 El Morral
- 11 El Oaxaqueño
- 12 El Portón Oaxaqueño
- 13 El Quetacóatl
- 14 El Sheik
- 15 El Tajín

- 16 El Tizoncito
- 17 Entrevero
- 18 Hacienda de Cortes
- 19 La Bella Lula
- 20 La Bipo
- 21 La Casa de los Tacos Coyoacán
- 22 La Casa de mi Tita
- 23 La Cueva del Cangrejo
- 24 La Divina Comida
- 25 La Esquina de los Milagros
- 26 La Pause
- 27 La Posta de Coyoacán
- 28 La Ronda
- 29 La Salamandra Otra Vez
- 30 Las Lupitas
- 31 Los Danzantes
- 32 Mesón Antigua Sta Catarina

### BARES

- 33 Mesón de los Leones
- 34 Mr. Sushi
- 35 Oh Mayatl
- 36 Pardiños
- 37 Pepe Coyotes
- 38 Potzolcalli
- 39 Restaurant Buffet Long-Du
- 40 Sanborn's Centenario
- 41 Sushi Itto
- 42 Taco Inn
- 43 Villa Coral
- 44 Vip's Coyoacán
- 45 Novo's
- 46 Cervecería El Frontón
- 47 El Hijo del Cuervo

### CAFETERÍAS

- 48 La Puerta del Sol
- 49 Café Plaza
- 50 Cafetería Adylyz
- 51 El Jarocho
- 52 El Mundo del Café
- 53 El Portal del Sabor
- 54 El Trenecito
- 55 Grifaldo
- 56 La Casa del Pan
- 57 La Mucca
- 58 La Tradición más Fina
- 59 Mosto Kafe
- 60 Society Signature Coffe
- 61 Topolino
- 62 Starbucks
- 63 Starbucks

### LIBRERÍAS

- 64 El Parnaso
- 65 Espacio Danzite
- 66 Librería del Sótano (Coyoacán)

### BANCOS

- 67 Banamex
- 68 Bancomer
- 69 Banorte
- 70 Santander
- 71 Scotiabank
- 72 HSBC

### MUSEOS

- 73 Casa de León Trotsky
- 74 Museo Frida Kahlo
- 75 Museo Nacional de Culturas Populares
- 76 Museo Nacional de la Acuarela Mexicana

### INSTITUTOS

- 77 Centro Cultural Los Talleres A.C.
- 78 Centro de Lenguas Italo Calvino
- 79 Instituto Italiano de Cultura

### CASAS DE CULTURA Y CENTROS CULTURALES

- 80 Centro Cultural Benemérito de las Américas
- 81 Casa de la Cultura Jesús Reyes Heróles

### FOROS Y TEATROS

- 82 CADAC
- 83 Foro Ana María Hernández
- 84 Teatro Rafael Solana del Centro Cultural y Social Veracruzano

### PARQUES

- 85 La Fragata
- 86 Parque Frida Kahlo
- 87 Parque de la Tercera Edad
- 88 Jardín Aurora
- 89 Viveros de Coyoacán

### IGLESIAS

- 90 Capilla de La Conchita
- 91 Capilla de San A. Panzacola
- 92 Capilla de Sta. María de Guadalupe
- 93 Iglesia de Santa Catarina
- 94 Parroquia de San Juan Bautista





El clima, la tierra, los manantiales, la vegetación y una zona lacustre cercana a la capital, fueron las causas por las que los conquistadores hace cerca de 500 años decidieron instalar su cuartel en Coyoacán mientras se reedificaba la gran Tenochtitlan.

Desde sus orígenes este lugar ha albergado distintos pueblos e ideologías, que se remontan al preclásico con el florecimiento de Cuicuilco; cultura que se vio interrumpida tras la erupción del volcán Xitle, el 24 de abril del año 76.



Los sobrevivientes se dedicaron a la agricultura, y encontraron zonas altas y libres de inundaciones como Copilco; ahí crearon centros de importancia social, económica, político-cultural y religiosa.

Posteriormente Coyoacán fue fundado por los toltecas, entre los siglos x y xii d.C., hasta la llegada de los chichimecas acompañados de su rey Xolotl, quien se apoderó de Coyoacán para más tarde ser despojado por los tepanecas, provenientes de Azcapotzalco, en el año 1120. Tuvieron como señor a Maxtla, hijo del rey Tezozomoc, con el fin de darle rango de ciudad a Coyoacán en 1410.

Hernán Cortés hizo su arribo en 1521, transformando el mundo mesoamericano al apoderarse de la gran Tenochtitlan, dando como resultado el nacimiento del México mestizo y colonial, con la fundación de la primera capital en Coyoacán.

En 1524 hacen su aparición los 12 franciscanos evangelizadores, encabezados por fray Martín de Valencia, emprendiendo la construcción de capillas abiertas. Más tarde ceden el lugar a los dominicos,

## 2 Datos históricos

- Escudo de armas
- Patrimonio arquitectónico
- Sitios de tradición
- Personalidades destacadas

quienes terminan la edificación del conjunto conventual de San Juan Bautista.

Los vestigios de la ciudad coyoacanense quedaron atrás, al convertirse en una de las principales colonias españolas, que mostraba la nueva cultura europea llegada a América. En 1529 Cortés es nombrado marqués del Valle de Oaxaca y designa a Coyoacán cabecera del marquesado, uniendo a los pueblos y barrios cercanos a la villa, y a una gran extensión del sur del país.

A principios del siglo XVII, comienzan a establecerse las haciendas novohispanas conformadas por parajes, ranchos y huertas. La división por grupos de españoles, criollos ó mestizos y por último indígenas, fue gestando a finales de siglo las conspiraciones, dando como resultado la Independencia de México, que trajo consigo muchos cambios, sobre todo en 1824 cuando es creado el Distrito Federal.



Uno de los hechos destacados en el siglo XIX, fue la Batalla de Churubusco el 20 de agosto de 1847 contra la intervención de Estados Unidos. Años después en 1890 el presidente Porfirio Díaz inaugura la colonia Del Carmen, evento que representó el inicio de la modernidad. Con el tiempo, el Distrito Federal se transforma en municipalidad de México en 1899 y se fracciona en seis prefecturas, una de ellas, Coyoacán.

Con la constitución de 1917, se legaliza la situación del Distrito Federal. En 1928 las municipalidades se convierten en delegaciones políticas, desde el punto de vista administrativo político. Coyoacán adquiere el estatus jurídico de delegación.



## Escudo de Armas

### CÉDULA REAL QUE CONCEDE ESCUDO DE ARMAS A LA NOBLE VILLA DE COYOACÁN



...Escudo de Armas Concedido a la Villa de Coyoacán ...Don Felipe..., por cuanto por parte de la Villa de Coyoacán de la Nueva España que es en la nuestra India del mar océano, me ha sido hecha relación que el Gobernador y principales Alcaldes y Regidores, Indios e Universidad de Llanos han servido con mucha lealtad en lo que se ha ofrecido en la dicha Nueva Es-

paña como muy leales vasallos nuestros, y me fue suplicado que de los sirvientes de la dicha villa y de su lealtad quedase memoria, les mandase señalar armas, como las tenían algunas otras villa de aquella tierra, con la mimerced fuese yo, acatando lo susodicho, helo habido por bien. Por ende por la presente queremos y mandamos que ahora y de aquí adelante...

Dado en Madrid, a 24 de julio de 1561, -Yo el Rey.-

(Nobiliario de conquistadores de Yndias, Madrid 1892, pp. 282 y 283; tomado del ejemplar que posee don Jose Ma. M. Abrega y Sánchez, subdirector de la Biblioteca Nacional de México).

Una réplica de este escudo se encuentra en la Sala de Cabildos del edificio delegacional (Casa de Municipal)

## Arquitectura

### Casa Municipal



Ubicación: Jardín Hidalgo n. 1, Villa Coyoacán.

Sede del primer ayuntamiento del valle de México, el segundo en tierra firme de la Nueva España (siglo xvi), y del gobierno local desde el siglo xviii, es conocida popularmente como casa de Hernán Cortés. En 1755 el corregidor de la villa don Francisco Suescum y Tornería, efectuó los trámites necesarios para iniciar la obra de la casa real para que sirviera de habitación y ejecutar las funciones judiciales y de cárcel, concluyendo su construcción el 30 de diciembre de 1756.

Funcionó desde 1890 como Casa municipal o Casa de Cabildos, y a partir de 1928 aloja oficinas del gobierno.

Coyoacán conservó su carácter de municipio hasta 1929, cuando fue designada delegación política federal. El 7 de abril de 1932, el edificio fue declarado Monumento Histórico por la Dirección de Monumentos Coloniales del Instituto Nacional de Antropología e Historia (INAH).



La Delegación de Coyoacán cuenta con un gran número de inmuebles catalogados arquitectónicamente como monumentos históricos, gracias a su belleza



En su interior se puede admirar la réplica del escudo de armas que el rey de España Felipe II en 1561 otorgó a la Villa de Coyoacán. Hoy atesora los murales de los pintores Aurora Reyes y Diego Rosales, en la sala de cabildos y la capilla, respectivamente.

### Arcada atrial



Ubicación: Tres Cruces y Francisco Sosa, Villa Coyoacán.

Arco doble de piedra labrada, estilo plateresco del siglo xvi. Fue la entrada principal al atrio de la parroquia de San Juan Bautista, en cuyas columnas resaltan ángeles esculpidos de manufactura indígena; muestra de la fusión entre las culturas española e indígena.

### Casa de los padres Camilos

Ubicación: Fernández Leal n. 96, esq. Pacífico, Barrio de La Concepción.

Ex Rancho de Momoluco, ubicada sobre el antiguo Camino Real de Coyoacán a Oaxaca, para descanso de los viajeros y hospicio de los desamparados. Es notable el pequeño portal –construido en piedra negra– de las fincas de la Congregación de los Padres Camilos, orden religiosa fundada por Camilo de Lelis, patrón de los hospitales y los enfermos, quien llegó a nuestro país en 1755 y cuya misión primordial era ayudar a los moribundos, motivo por el cual se le llamó congregación de los padres agonizantes.

Casa particular  
que no cuenta con  
acceso al público

## Casa de Diego de Ordaz



Ubicación: Francisco Sosa n. 4,  
Villa Coyoacán.

Interesante construcción de una planta y fachada decorada al estilo mudéjar del siglo XVIII. En la esquina se aprecia una bellísima hornacina estilo barroco, que alberga la figura de san José. El inmueble ha sido modificado en varias ocasiones; en una de ellas habitó un anticuario que añadió al patio distintos arriates, cubiertos con azulejos poblanos blancos y azules que aún lucen. Además cuenta con una fuente artísticamente ornamentada.

## Casa de Alvarado



Ubicación: Francisco Sosa  
n. 383, Barrio de Santa  
Catarina.

Quinta virreinal que data del siglo XVIII. Construida sobre dos niveles siguiendo el modelo de las casas andaluzas de fuerte influencia morisca; cuenta con amplios y hermosos jardines, con la tradición de las quintas o casas de campo de aquel tiempo.

Fue sede de la Enciclopedia de México, alojó a la Fundación Octavio Paz y actualmente es la Fonoteca Nacional de la Secretaría de Gobernación. El inmueble fue declarado Monumento Nacional el 27 de abril de 1932.

Casa particular  
que no cuenta con  
acceso al público

## Casa Colorada o de la Malinche



Ubicación: Higuera n. 57, esq. Vallarta, Barrio de La Concepción.

Casa habitación del siglo XVIII, asentada donde, al parecer, habitaron los primeros conquistadores. Se trata de un hermoso edificio virreinal, su fachada es de tezontle rojo (por eso el mote), fue utilizada como obraje y también como cárcel. Actualmente es mejor conocida como Casa de la Malinche.

Casa particular  
que no cuenta con  
acceso al público

## Ciudad Universitaria UNAM (CU)



Ubicación: Insurgentes Sur n. 3000,  
Ciudad Univesitaria.

Recinto estudiantil y cultural por excelencia, concebido con un criterio artístico desde sus cimientos, integrando la escultura y la arquitectura a su entorno natural. Declarada Patrimonio Cultural de la Humanidad por la UNESCO el 21 de septiembre de 2007, reconocimiento por ser un conjunto de valores arquitectónicos urbanísticos y culturales de una gran autenticidad y originalidad.

Patrimonio  
contemporáneo

## Estadio Azteca



Ubicación: calz. de Tlalpan y av. Estadio Azteca, Pueblo de Santa Úrsula Coapa.

El Estadio Azteca fue construido en 1965 por el arq. Pedro Ramírez Vázquez. Tiene capacidad para más de 100 mil espectadores. Es considerado uno de los más importantes edificios deportivos del mundo. Fue sede en los mundiales de fútbol en 1970 y 1986. Es aquí donde se han llevado a cabo los más destacados juegos de fútbol y una gran variedad de espectáculos masivos.

Patrimonio  
contemporáneo

## Centro Nacional de las Artes (CENART)

Ubicación: av. Río Churubusco y Tlalpan, col. Country Club.



Extraordinario conjunto arquitectónico que reúne en sus múltiples espacios una serie de escuelas dedicadas a la educación artística: como son las escuelas Nacional de Artes Plásticas “La Esmeralda”, de Danza, Teatro, y Música entre otras. Además cuenta con teatros y foros al aire libre, en los que se expresa lo mejor del arte y la cultura en México. Abierto durante todos los días del año.

## Corredores escultóricos



### *Benito Juárez*

Cerro de la Estrella y calz. Taxqueña  
col. Campestre Churubusco.

### *La Espiga*

Arq. Fernando González Gortázar  
Desnivel de calz. de Tlalpan y Avenida Miguel Ángel de Quevedo.



### *Amanecer*

(fuente con escultura)  
Gabriel Ponzanelli  
Avenida Miguel Ángel de Quevedo,  
esq. Pacífico.

### *Agradecimiento*

(escultura)  
Gabriel Ponzanelli  
Avenida Miguel Ángel de Quevedo y Tres Cruces, Villa Coyoacán.



### *Geometría suspendida*

Manuel Felguérez  
Avenida Miguel Ángel de Quevedo,  
entre Melchor Ocampo  
y Avenida Universidad.  
col. Romero de Terreros.

**a.**  
**Corredor**  
calz. Taxqueña y  
Avenida Miguel  
Ángel de Quevedo  
hasta Avenida  
Universidad

*Volcán encendido*

Vicente Rojo  
Avenida Miguel Ángel de Quevedo, entre Melchor Ocampo y Avenida Universidad.  
col. Romero de Terreros.

*Meditación*

(escultura)  
Rocío Peredo (1980)  
av. Fernández Leal y Pacífico,  
Barrio de La Concepción.

*Homenaje al corazón*

Fernando González Gortázar  
Avenida Miguel Ángel de Quevedo  
entre Melchor Ocampo y  
Avenida Universidad.  
col. Romero de Terreros.

*Monumento a Frida Kahlo*

Gabriel Ponzanelli (1984)  
Jardín Frida Kahlo  
Tepalcatitla y Fernández Leal,  
Barrio de La Concepción.

*La bañista*

(fuente y escultura)  
Gabriel Ponzanelli  
Avenida Miguel Ángel de Quevedo y  
Avenida Universidad,  
col. Oxtopulco Universidad.

*El Árbol de la vida (arte popular)*

Patio del Museo de Culturas Populares,  
calle Hidalgo n. 289  
col. Del Carmen, Coyoacán.

*Los coyotes*

(glorieta)  
Avenida Universidad y Avenida Miguel  
Ángel de Quevedo,  
col. Oxtopulco Universidad.

*La ola*

(fuente escultura)  
Fideas Elizondo  
Jardín del Foro Cultural Coyoacanense  
"Hugo Argüelles"  
Allende n. 36, col. Del Carmen.

*Vicente Guerrero*

Víctor Gutiérrez  
Avenida Miguel Ángel de Quevedo,  
esq. Pacífico  
col. Atlántida.

*Los faroles*

(Abrevadero)  
Siglo XVII  
Jardín del Foro Cultural Coyoacanense  
"Hugo Argüelles"  
Allende n. 36, col. Del Carmen.



## b.

### Corredor

Pacífico y calle  
Fernández Leal

## c.

### Corredor

Centro Coyoacán,  
calle Hidalgo y  
Allende

*Busto de Hugo Argüelles*

Valerio Ponzanelli  
Interior del Foro Cultural Coyoacanense  
"Hugo Argüelles"  
Allende 36 , Villa Coyoacán.

*Los faroles (fuente)*

Jardín Centenario,  
Villa Coyoacán.

*Monumento a don Miguel Hidalgo y Costilla*

Luis Arias  
Jardín Hidalgo,  
Villa Coyoacán.

*Arcada atrial*

Jardín Centenario,  
Villa Coyoacán.

*La familia*

(escultura en madera)  
José B. Josué Morales (1984)  
Jardín Hidalgo, Villa Coyoacán.

*Busto de Francisco Sosa*

Ruben Chávez  
Plaza Santa Catarina,  
Barrio de Santa Catarina.

*Kiosco de Coyoacán*

Donado por el presidente Porfirio Díaz  
Jardín Hidalgo, Villa Coyoacán.

*Monumento a Jesús Reyes Heróles*

Jardines de la Casa de Cultura  
"Jesús Reyes Heróles",  
Francisco Sosa 202,  
Barrio de Santa Catarina.

*Los coyotes*

(fuente escultura)  
Gabriel Ponzanelli  
Jardín Centenario,  
Villa Coyoacán.

*Frida y Diego en la banca del parque*

Juan Carlos Peña  
Banca jardines de la Casa de Cultura  
"Jesús Reyes Heróles", Francisco Sosa 202,  
Barrio de Santa Catarina.



*d.*  
**Corredor**  
calle Francisco  
Sosa y Progreso

**e.**  
**Corredor**  
calle Xicotencatl  
y General Anaya

*Monumento al mestizaje*

Julián Martínez y M. Maldonado (1982)  
Jardín Xicotencatl, Barrio de  
San Diego Churubusco.



*Kiosco*

Alameda del Sur  
Canal de Miramontes y  
calz. de Las Bombas, col. Girasoles.



*Monumento al general Anaya*

Juan Olaguibel, Barrio San Diego  
Churubusco.



*Arcada con espejo de agua*

Alameda del Sur  
Canal de Miramontes y calz. de  
Las Bombas, col. Girasoles.

*Monumento a los defensores  
de Churubusco*

Dirigida por V. Manero y los hermanos  
Tancassí. Poemas de Ramón Alcaraz y  
Guillermo Prieto,  
Plaza del Batallón de San Patricio.



*El sol rojo*

Arq. Alejandro Calder (1966)  
Explanada principal del Estadio Azteca,  
calz. de Tlalpan, col. Santa Ursula Coapa.



**f.**  
**Corredor**  
Alameda del Sur  
Canal de Miramontes  
y calz. de Las Bombas



*Monumento a Emiliano Zapata*

Ignacio Asúnsolo  
Alameda del Sur,  
Canal de Miramontes y calz. de  
Las Bombas, col. Girasoles.



*Presencia de España*

col. Jardines Pedregal de San Ángel  
(Periférico).

*Monumento a don  
José María Morelos*

Julián Martínez / Manuel Maldonado  
Alameda del Sur,  
Canal de Miramontes y calz. de  
Las Bombas, col. Girasoles.



*Presencia de Polonia*

col. Insurgentes Cuicuilco  
(Periférico).



**g.**  
**Corredor**  
Tlalpan, Periférico  
e Insurgentes Sur  
"Ruta de la Amistad  
México 1968"




*Espacio Escultórico*

Centro Cultural Universitario  
 Federico Silva, Mathías Goeritz,  
 Helen Escobedo, Manuel Felguérez,  
 Sebastián y Hersúa.



*La conquista de la energía*

José Chávez Morado  
 Unidad de Posgrado,  
 Auditorio Alfonso Caso



*La universidad, la familia y el deporte en México*

(mural de piedras naturales)  
 Diego Rivera  
 Estadio Olímpico Universitario.



*La superación del hombre por medio de la cultura*

(mural de teselas de vidrio)  
 Francisco Eppens  
 Facultad de Odontología.

*Representación histórica de la cultura*

(mural de piedras naturales)  
 Juan O'Gorman,  
 Biblioteca Central,  
 Explanada Central.



*La vida, la muerte, el mestizaje y los cuatro elementos*

(mural de teselas de vidrio)  
 Francisco Eppens  
 Facultad de Medicina.



*El pueblo a la universidad y la universidad al pueblo*

(mural)  
 David Alfaro Siqueiros (1950)  
 Torre de Rectoría,  
 Muro sur.



*Las fechas de la historia*

(mural)  
 David Alfaro Siqueiros (1950)  
 Torre de Rectoría,  
 Muro norte.

*El retorno de Quetzalcóatl*

(mural de teselas de vidrio)  
 José Chávez Morado  
 Explanada Central de  
 la unidad de Posgrado



### Museo Casa de Frida Kahlo “La Casa Azul” Arte popular y contemporáneo



Ubicación: Londres n. 247, col. Del Carmen

Casa típica de principios del siglo xx. Aquí nació, vivió y murió la pintora y luchadora social Frida Kahlo, esposa de Diego Rivera. La casa fue donada por el maestro Rivera al pueblo de México en 1955 para ser acondicionada como museo. Fue abierta al público en 1958.



Posee una importante colección de pinturas de Frida Kahlo, así como objetos de uso personal, exvotos, arte popular y piezas prehispánicas, además de obras plásticas de José Clemente Orozco, José María Velasco, Paul Klee entre otros.




Tiempo de visita aproximado: 1h. 30 min.  
Martes a domingo de 10:00 a 18:00 h.  
Entrada general \$45.00, estudiantes y maestros con credencial vigente \$20.00, INAPAM entrada libre  
Tel: 5554 5999 y fax: 5658 5778

Es el museo más visitado gracias a su importante colección de obras pictóricas, en las que Frida plasmó sus experiencias personales

### Museo Diego Rivera “Anahuacalli” Arte prehispánico

Ubicación: Museo n. 150, col. San Pablo Tepetlapa.



Posee una importante colección de arte prehispánico distribuido en 23 salas, del maestro Rivera conserva varios bocetos de sus murales y trabajos preliminares de pintura, así como dibujos realizados por el artista. Son populares las ofrendas que los días 1 y 2 de noviembre se exponen en el exterior del museo.



Tiempo de visita aproximado: 1h. 30 min.  
Martes a domingo de 10:00 a 18:00 h.  
Entrada general \$45.00, estudiantes y maestros con credencial vigente \$ 20.00  
INAPAM entrada libre  
Tel: 5617 4310

Edificio de evocación prehispánica diseñado por Diego Rivera y el arq. Juan O’Gorman, inaugurado como museo en 1964

### Museo Casa de León Trotsky Histórico-social

Ubicación: av. Río Churubusco n. 410, col. Del Carmen.

Casa del famoso revolucionario soviético. Conserva fielmente el contexto cotidiano en que vivió León Trotsky y mantiene intacta su biblioteca particular. También es sede del Instituto del Derecho de Asilo y las Libertades Públicas, fundado en 1990.



Alberga la biblioteca Rafael Galván, especializada en temas sociales. En este museo se realizan exposiciones, conferencias y actividades artísticas. Cuenta con servicio de visitas guiadas.




Tiempo de visita aproximado: 1h. 30 min.  
Martes a domingo de 10:00 a 18:00 h.  
Entrada general \$45.00, estudiantes y maestros con credencial vigente \$20.00, INAPAM entrada libre  
Tel: 5554 5999 y fax: 5658 5778

## Museo Nacional de Culturas Populares

### Arte popular

Ubicación: Hidalgo n. 289, Villa Coyoacán.

Creado en 1982, este museo posee seis áreas dedicadas a la exposición temporal y difusión de diversas expresiones artístico-culturales del pueblo mexicano. Cuenta con talleres, cafetería, venta de libros, revistas y carteles, así como una variedad de objetos sobre el tema.



Tiempo de visita aproximado: 1h. 30 min.  
Martes a domingo de 10:00 a 18:00 h.  
Entrada libre  
Tel: 9172 8840

Frecuentemente organiza cursos especializados, ferias gastronómicas y artesanales

## Museo Nacional de la Acuarela Mexicana

### Artes plásticas

Ubicación: Salvador Novo n. 88, Barrio de Santa Catarina.

La inauguración se llevó a cabo el 29 de abril de 1987. El museo fue fundado en 1967 y es considerado el primer museo del mundo que se dedicó a esta técnica de la pintura, sus fundadores han previsto la donación del museo al pueblo de México. El recinto posee un acervo permanente de 300 acuarelas de la colección particular del maestro



Alfredo Guati Rojo. En sus instalaciones además de impartir diversos talleres, se realizan actividades culturales y artísticas; contribuye a la difusión de la obra de acuarelistas mexicanos y promueve el intercambio con otros países. Realiza un concurso anual para encontrar nuevos valores de esta técnica.

Tiempo de visita aproximado:  
1h. 30 min.  
Martes a domingo de 10:00 a 18:00 h.  
Entrada libre  
Tel: 5554 1784 y 5554 1801

## Museo Nacional de las Intervenciones

### Histórico-militar

Ubicación: calle 20 de Agosto y General Anaya, Barrio de San Diego Churubusco.

Instalado en el ex convento de Churubusco, data del siglo XVII. Cuenta con 13 salas, donde se exponen diversos documentos y objetos concernientes a las guerras que enfrentó el país ante las intervenciones extranjeras como:





armas, banderas, pinturas, litografías, mapas, fotografías y manuscritos. En su interior se imparten cursos de extensión cultural, y se realizan mesas redondas, conferencias, visitas guiadas, asesoría a maestros y estudiantes, actividades artísticas y culturales; además de efectuar exposiciones mensuales. Este recinto se encuentra administrado por el INAH.

Tiempo de visita aproximado: 2h. 30 min.  
Martes a domingo de 9:00 a 18:00 h.  
Entrada general \$37.00, entrada libre a: estudiantes y maestros con credencial vigente, menores de 13 años, INAPAM así como domingos y días festivos.

## Museo del Automóvil

### Ingeniería y estética tecnológica

Ubicación: Avenida División del Norte n. 3572, Pueblo de San Pablo



Exhibición de automóviles de gran valor histórico y estético. El acervo museográfico proviene de diversas asociaciones y clubes de automóviles de la ciudad de México, así como particulares. Cuenta con un acervo permanente y otro que cambia



cada tres meses e incluye vehículos de las marcas más famosas como son: Alfa Romeo, Mercedes Benz, Packard, Pierce Arrow, Porsche, Renault, Rolls Royce, entre otros. Se trata de la colección más completa de autos en Latinoamérica.

Tiempo de visita aproximado: 1h. 30 min.  
Martes a domingo de 10:00 a 18:30 h.  
Entrada general: adultos \$30.00 y menores de 18 años, estudiantes, maestros, INAPAM \$ 15.00, discapacitados entrada libre.  
Tel: 5617 5663, 5617 0411 y 5617 5052

## Museo Cultural de las Artes Gráficas


### Técnico-artístico

Ubicación: calz. de Tlalpan n. 1838, col. Country Club.



La historia del recinto que alberga hoy al Museo, inicia en 1901 con la Subestación de Churubusco. A mediados del siglo XIX nació el concepto “transporte masivo”, y casi a la par se instauró el servicio de “tranvías de mulitas”, que funcionaban como ramales de ferrocarril; posteriormente se convirtieron en “tranvías eléctricos”.

Después de 60 años con el establecimiento del Metro, la Subestación se desmanteló y fue utilizada como bodega a mediados de los 90. El gobierno de la ciudad de México en 1998 lo asignó para alojar el Museo Cultural de las Artes Gráficas. Los trabajos de remodelación se encaminaron al cuidado del valor histórico de la edificación conservando su aspecto original.



Tiempo de visita aproximado: 40 min.  
Martes a domingo de 10:00 a 17:00 h.  
Entrada libre.  
Tel: 5336 5727

Cuenta con cinco salas que muestran a través de cédulas y exposiciones permanentes diversos objetos, que van evolucionando en las artes gráficas a través de los siglos

## Museo Histórico Naval de la Ciudad de México

### Histórico-cultural

Ubicación: Eje 2 Oriente, tramo H. Escuela Naval Militar n. 861, col. Los Cipreses.

El Museo fue inaugurado el 23 de noviembre de 1992. Ofrece al visitante la historia de la navegación, a través de objetos, fotografías, documentos, y maquetas. Desde el inicio sobre un tronco, muestra un barco hasta llegar a los buques más modernos, así como los descubrimientos más sobresalientes y las primeras expediciones de lo que hoy es México. También se muestra lo relativo a las intervenciones que ha sufrido nuestro país y la exposición de objetos de infantería de marina, aeronáutica, paracaidismos, buques e instrumentos utilizados en la navegación.



Lunes a viernes de 9:00 a 17:00 h.,  
sábados de 9:00 a 14:00 h.  
Tel: 5684 8188  
5684 7306

## Museo de Sitio Hueytlilatl

### Arte prehispánico

Ubicación: Plazuela de los Reyes s/n, Pueblo de los Reyes.

La importancia de este museo radica en que es el único vestigio arqueológico del sistema hidráulico prehispánico (aljibe) que fue aprovechado durante la colonia.

Lunes a viernes  
de 9:00 a 19:00 h.,  
sábados de 9:00 a 14:00 h.  
Tel: 5421 1147



Se destacan los modelos a escala del galeón inglés Ark Royal, del San Antonio de España, del navío inglés Victory y del Clipper Cutty Sark, entre otros

Cuenta con una biblioteca, centro documental y fototeca, un salón de usos múltiples, donde se llevan a cabo conferencias sobre antropología los jueves de 17:00 a 19:30 h.

## Museos de la Universidad Nacional Autónoma de México en Ciudad Universitaria

### Museo de Anatomía

#### Técnica e investigación

Ubicación: Insurgentes Sur n. 3000, Facultad de Medicina, Edificio B, piso 4, Ciudad Universitaria.

El Museo de Anatomía fue fundado en septiembre de 1983, su acervo es de 550 modelos, la mayoría de ellos obtenidos del natural y preservados con técnicas investigadas y aplicadas por profesores del propio departamento, como prácticas de inmersión, inclusión en resinas plásticas, diafanización de tejidos, plastinización, esqueletoflexia; además de contar con figuras y láminas con circuitos eléctricos, para que en ellos los alumnos confirmen



sus conocimientos de anatomía. Destacan cuerpos humanos realizados en cera que datan del siglo XIX, cadáveres y segmentos anatómicos embalsamados.

Lunes a viernes de 9:00 a 14:45 y 15:15 a 20:00 h.,  
entrada general \$5.00  
Tel: 5623 2425

### Museo de Zoología “Alfonso L. Herrera”

#### Investigación y docencia

Ubicación: Insurgentes Sur n. 3000, Facultad de Ciencias, Edificio A, piso 2, Ciudad Universitaria.

El Museo de Zoología “Alfonso L. Herrera” (MZFC), nombrado así en honor del ilustre biólogo mexicano, es ahora el centro de depósito y custodia de las colecciones zoológicas que se producen, a través de las actividades de académicos y estudiantes en la Facultad, así como de profesores e investigadores aso-





ciados. Esta institución sirve de consulta básica en multitud de trabajos en el ejercicio de la investigación y la docencia a nivel superior.

Lunes a viernes de  
10:00 a 18:00 h.  
Tel: 5622 4825

## Museo Universitario de Arte Contemporáneo (MuAC)

Expresión plástica contemporánea

Ubicación: Insurgentes Sur n. 3000, Centro Cultural Universitario, Ciudad Universitaria.

Espacio inaugurado el 28 de noviembre de 2008, es uno de los escenarios museísticos de arte contemporáneo más concurrido de la ciudad de México, la obra del Arq. Teodoro González de León apuesta más por la luz que por el concreto, en su nueva plaza a cielo abierto se puede ver el edificio y el paisaje pedregoso de Ciudad Universitaria.



Lunes a viernes  
de 9:00 a 19:00 h.,  
sábados de 9:00 a 14:00 h.  
Tel: 5421 1147

## Universum Museo de Ciencias Científico-tecnológico

Ubicación: Insurgentes Sur n. 3000, Centro Cultural Universitario, antiguo edificio de CONACYT, Ciudad Universitaria.

Museo interactivo que cuenta con 315 equipamientos técnico-científicos; diseñados para incrementar el aprendizaje científico a partir de un criterio estético motivador, el cual es apoyado por la asesoría de especialistas en ciencias exactas y naturales.



Sus diferentes salas son: Estructura de la Materia, Matemáticas, Química, Energía, Diversidad Biológica, Agricultura y Alimentación, Ecología, Biología Humana y Salud, Las Ciencias y la Gran Ciudad, Comportamiento Animal y Sociedad, Infraestructura de una Nación, Nuestro Universo y Nuestro Planeta.

Tiempo de visita aproximado: 4 h.  
Lunes a viernes de 9:00 a 17:00 h.  
sábados y domingos de 10:00 a 17:00 h.,  
Entrada general: \$40.00, estudiantes y  
maestros con credencial \$35.00  
INAPAM entrada libre.

## Iglesias

En 1521 Hernán Cortés, ordena erigir casas reales de tipo europeo, cuya existencia fue efímera, debido a la humedad y el abandono. En 1524 hacen su arribo a este lugar 12 frailes franciscanos evangelizadores, liderados por fray Martín de Valencia. Cortés los instala en el solar que el cacique Ixtollinque le había obsequiado.

Ofrece actividades de divulgación de la ciencia y artístico culturales

Posteriormente ceden el lugar a los frailes predicadores dominicos, quienes en 1550 trazan la parroquia de San Juan Bautista, un conjunto conventual, atrio y capillas posas. Lo terminaron el 5 de abril de 1582, fecha que ostenta la portada. El inmueble ha sufrido varias restauraciones. En 1921 los franciscanos regresan a Coyoacán, y actualmente siguen al frente de la administración de la iglesia principal, así como de sus siete capillas.

## Parroquia de San Juan Bautista

Ubicación: Hidalgo n. 8 y Carrillo Puerto, Villa Coyoacán.

La parroquia de San Juan Bautista hasta hace cuatro décadas fue de tres naves; actualmente luce una portada espléndida labrada en cantera, abarca solamente la parte del frontis; es sobria tipo herteriano, se limita a columnas, molduras, cornisa y arco sobre la superficie básicamente plana. Su composición es de dos cuerpos, ambos con columnas jónicas estriadas elevadas sobre pedestales, en las que se incluyen dos hornacinas por cada intercolumnio que se complementa con detalles fuertemente moldurados.



El marco de la ventana del coro, la hornacina central y su copete de roleos son trabajados en argamasa y rematados por una cruz, que se encuentran acompañados por una serie de pináculos. En el ático se encuentran los escudos; uno de la orden franciscana y el otro dominico, así como los anagramas de JHS (Jesús Hombre Salvador) y MA (Virgen María), al centro la figura de el *Agnus Dei* (Cordero de Dios) y la leyenda en latín: *Non est hic aliud nisi domus dei et porta coeli* gez, que se traduce “no está aquí algo distinto, sino la casa de Dios y la puerta del cielo”. Posteriormente en 1804, la torre del campanario fue terminada en otro estilo sobre una sección rec-



tangular, el segundo cuerpo de forma octagonal con una linternilla seguida por una cruz de herrería, sobresalen los detalles del empleo del caveto y las perlas isabelinas. Su interior se encuentra finamente decorado al estilo barroco, sus altares tallados en cedro matizados con hoja de oro. Los muros son ocupados por pinturas que muestran pasajes de la historia de san Francisco de Asís, así como de los franciscanos en el tiempo de la conquista. La falsa bóveda también se encuentra ataviada de la misma forma que el ábside, el cual representa el triunfo de la orden franciscana al defender el misterio de La Inmaculada Concepción de María, pintados por Juan de Fábregat.

La pequeña capilla del Rosario es de origen dominico, trazada en forma de cruz latina, cuyo retablo es de fines del siglo XVII, de estilo barroco; presenta pinturas al óleo sobre tabla no tienen firmas, sólo los apellidos del donante (Fernández de Chapa).

## Convento



Fue trazado con el estilo del siglo XVI, muy funcional para los feligreses. El claustro consta de dos pisos; en la planta baja aún perduran dos de las hornacinas ornamentadas con artesanado, compuesto de pequeños casetones distribuidos en rectángulos, que contienen tallas en madera policromada que representan motivos diversos.

La portería con ocho arcos alineados sirvieron de pórtico para una capilla de indios, que se encuentra incrustada en la barda del convento.

## Capilla de San Antonio de Padua

Ubicación: Avenida Universidad y Francisco Sosa, Barrio de Santa Catarina.

Peculiar capilla novo hispana, levantada a un costado del Antiguo Camino Real a Santa Catarina (siglo XVIII), hoy Francisco Sosa. La fachada luce dos pequeñas torres en los costados. Un par de molduras que terminan en roleos adornan el muro a la altura de la puerta. La clave del arco tiene un relieve de san Antonio y en el nicho una escul-



tura de san Sebastián. El interior es de una sola nave y tiene un singular ábside semicircular. Su techumbre es de vigas apoyadas sobre elaboradas zapatas, se conserva un interesante retablo inconcluso. A un costado del edificio se encuentra el puente de san Antonio, uno de los pocos puentes virreinales que se conservan y que unían a la villa de Coyoacán con la de San Ángel.

## Iglesia y convento de Nuestra Señora de Guadalupe

Ubicación: calle Viena n. 124, col. Del Carmen.



El terreno fue adquirido para atender las necesidades espirituales de los feligreses de la colonia Del Carmen. Se colocó la primera piedra el 12 de agosto de 1949 para la edificación de la capilla provisional. Fray Antonio de San José de Rábago, proveniente de Jalisco fue el encargado de la construcción de la iglesia en 1958. Mandó levantar los muros, colocar bóvedas y ventanales con vitrales bellamente elaborados. El arzobispo primado don Miguel Darío Miranda en 1960, dio su consentimiento para que residieran en este lu-



gar los religiosos, y fue en este mismo año cuando se recibió la creación canónica del mismo. El padre Rábago adquirió el terreno contiguo a la iglesia, en el donde se construyó el convento hasta su trágica muerte el 18 de agosto de 1965.

## Capilla de Santa Catalina de Siena (Santa Catarina)

Ubicación: prolongación Melchor Ocampo y Francisco Sosa, Barrio de Santa Catarina.

Fue una de las “capillas abiertas aisladas” durante el siglo XVI, conserva vestigios arqueológicos que permiten restituir su forma original. Los arcos que la califican como capilla abierta, han sido cerrados con vidrios y cancelería.

Se advierten dos arcos laterales de medio punto, que flanquean la portada principal con arco poligonal y moldura, decorado a base de motivos florales. Sobre el entablamento se encuentra la ventana de coro, cuyo emplomado representa la imagen de Santa Catalina de Siena. Termina la fachada una doble cornisa con remate central de factura moderna. Del lado derecho se levanta la torre de fábrica posterior, su campanario de un cuerpo de planta cuadrada, coronado por su cupulín y linternilla. Se observan en la fachada gárgolas de barro, terminadas en forma de jaguar. Al interior su planta es de una sola nave dividida en cuatro cuerpos, el primero se extiende lateralmente, debido al espacio que ocupó la capilla abierta en su origen.





El ábside es rectilíneo, contiene pintura al fresco y se desprende de uno de sus muros un baldaquín rematado en forma de campana. El claro que correspondía al coro, se amplió para hacer una ventana.



### Capilla de la Purísima Concepción “La Conchita”

Ubicación: calle Fernández Leal y Presidente Carranza, Barrio de La Concepción.

En esta plaza posiblemente existió un centro ceremonial prehispánico. Se afirma que a la llegada de los españoles, Hernán Cortés mandó construir en el mismo sitio una capilla provisional. Esta magnífica capilla, dedicada a la Purísima Concepción de María, le ha dado el nombre al barrio donde se ubica. Data del siglo XVII y XVIII, aunque es probable que su edificación sea anterior.



La portada del templo es de estilo barroco, su acceso lo constituye un arco mixtilíneo, flanqueado por columnas estípites que muestran motivos fitomorfos labrados y rematado por una moldura decorada. En el marco se encuentran representadas figuras del Sol, la Luna y en la parte central el anagrama de la Virgen María.

### Capilla de San Lucas

Ubicación: calle Camino Real de San Lucas n. 54, entre Canadá y San Miguel, Barrio de San Lucas.

Cuenta con un amplio atrio totalmente bardeado que posee una cruz atrial sencilla. Su fachada ostenta dos columnas reclinadas de piedra, con arco de medio punto rematadas con un frontón clásico y dos capiteles de argamasa.

El interior es de una sola nave con techo plano y viguería de madera, dividido por dos arcos, formando tres cuerpos; en el primero se encuentra el coro, al final, el altar con artesonado policromado, labrado en madera y en forma de nicho sostenido por cuatro columnas jónicas. Rematado por una cúpula que alberga una imagen de bulto de la Virgen María, franqueada por sendas imágenes ataviadas de san Miguel Arcángel y de san José con el Niño Jesús.



En la parte superior se localiza un majestuoso y sobrio Cristo elaborado en pasta de caña.

### Convento de Santa María de los Ángeles Churubusco

Ubicación: calle Prolongación Xicotencatl y General Anaya, Barrio San Diego Churubusco.



Fue fundado por los religiosos de la orden de san Francisco en 1530, el arzobispo fray Juan de Zumárraga edificó el convento y cercó la huerta; en 1576 lo cedieron a los misioneros de san Diego de Alcalá (rama de la orden franciscana), quienes para 1590 ya tenían levantada su casa de novicios evangelizadores.

Al frente tiene un atrio, cuya entrada es del siglo XVII; consta de un arco de medio punto flanqueado por pilastras y almohadillas. La barda atrial, en cambio, es del siglo XVIII y tiene arcos invertidos. En esa misma época, se colocó en el interior del atrio un vía crucis de azulejos con catorce estaciones.



La portada del templo es sobria, consta de un cuerpo con remate al que se sobrepone la ventana coral. En el primer cuerpo tiene un arco de medio punto para marcar el ingreso, flanqueado por pilastras y traspilastras dóricas. Este arco contiene un nicho al centro con la imagen en escultura de Nuestra Señora de los Ángeles y a los lados se encuentran los escudos nobiliarios. El claustro principal se construyó en 1678. El patio consta de dos niveles. En el primero los arcos son de medio punto, y están soportados en pilares extensos que tienen el fuste romboidal; el segundo presenta arcos rebajados y están apoyados en pilastras de sección cuadrada. La fuente es del siglo XVIII y fue reconstruida en el mismo siglo, conservando su decoración pintada que luce hasta nuestros días.

## Capilla de San Francisco

Ubicación: Puente de San Francisco s/n, Barrio de San Francisco.

La iglesia fue edificada en el siglo XVI y modificada en el siglo XVIII. Posee un extenso atrio totalmente bardeado que ostenta una cruz atrial primitiva.



La portada presenta tres arcos de piedra, dos de ellos cancelados; se alcanzan a observar las columnas dóricas parcialmente cubiertas por las columnas contiguas que flanquean el portón del centro. Estas últimas, al igual que el cerramiento, observan restos de argamasa en su decorado, culminando en arcos cornisa y molduras irregulares. En la parte alta del frontis, se encuentra un nicho

de concha con la imagen de bulto en piedra de san Francisco de Asís y a los lados dos pequeños óculos ovalados.

En la fachada destacan dos torres con figuras de leones tallados en piedra, así como la cruz que está al centro sobre una arcada. En el extremo derecho se localiza la sacristía, que muestra un nicho de concha al centro con una pequeña imagen de bulto en piedra de la Virgen Ampona y restos de talavera. En el izquierdo, un basamento en forma de talud sostiene una torre con campanario estilo renacentista, con cupulín y linternilla. La nave es de tres cuerpos con techo plano y vigería de madera, en el primero se encuentra el coro, el segundo presenta retablos neoclásicos a los lados, y el tercero exhibe un altar de madera del mismo estilo con columnas dóricas y cupulín.

## Capilla de San Mateo

Ubicación: av. Héroes del 47 n. 45 y Paz Montes de Oca, Barrio de San Mateo Churubusco.

Esta pequeña capilla, es reconocida como una de las primeras establecidas por los franciscanos dirigidos por fray Martín de Valencia, quien se estableció en el pueblo de Churubusco, sobre un centro ceremonial donde erigió una pequeña ermita bajo la advocación de san Mateo Apóstol, la cual probablemente fue construida con el material resultante de la destrucción del *teocalli* a Huitzilopochtli.

A fines del siglo XVIII se reedificó el templo que siguió siendo objeto de modificaciones en los siglos XIX y XX. Posee un atrio grande, totalmente bardeado y cruz atrial doble, su fachada es de estilo barroco popular, puerta de madera, dos pilastras dóricas a los lados, en medio un nicho en forma de concha, con esculturas de san Mateo y san Juan; el frontón curvo coronado por una cruz de piedra, a la derecha una espadaña con campanas y torres de dos cuerpos, cubiertos con copulin, rematado con linternilla. Su interior consta de tres naves rectangulares, divididas por columnas dóricas y arcos, los muros de piedra con techos de bóveda planos sobre vigas de madera, al fondo se encuentra el altar de madera de intención barroca.

## Pueblos, barrios y festividades

Los pueblos y barrios continúan conservando sus antiguas tradiciones; prevalecen sus fiestas patronales y mayordomías, que se han convertido en un baluarte, así como su estructura socio-cultural; los templos y plazas, no obstante haber sufrido algunas modificaciones, se mantienen impasibles orgullosos de su pasado.

Las festividades principales son las religiosas. De especial importancia son las fiestas patronales, así como el recibimiento de los peregrinos, provenientes de otros pueblos con los que existen lazos de parentesco o comerciales desde la época prehispánica. En las fiestas de carácter ritual hacen acto de presencia las bandas de música y danzas religiosas, se organizan bailes populares y juegos artificiales, juegos mecánicos y vendimia de alimentos.

### Semana Santa

Semana Santa o Semana Mayor, es la celebración de la Pasión y Muerte de la vida de Jesús. Ceremonia de origen católico que tiene lugar en fechas variables el Jueves y Viernes Santo. Hasta hoy ha adquirido diferentes matices que van de lo religioso a lo popular en los barrios y pueblos de Coyoacán. Sobresale la procesión del silencio del Viernes Santo, que alude el regreso de la Virgen María del Monte Calvario, una vez que Jesús fue crucificado. Parte de la capilla de



Nuestra Señora de los Ángeles en Churubusco rumbo a la parroquia de San Juan Bautista. La tradición permanece en medida en que la identidad es la variable que reúne a los participantes.

### Día de Muertos

El culto a los muertos en México data de 1800 a.C. aproximadamente. Para los antiguos mexicas, la muerte era el arribo a uno de los nueve planos extendidos bajo la tierra. En el ritual náhuatl existían dos fiestas, la del *Micahuihuitontli* o fiesta de los muertecitos (niños) que se celebraba el noveno mes del calendario y la segunda, la fiesta grande de los muertos, se efectuaba en el décimo mes del año. Con la conquista estas fiestas cambiaron a los días 1 y 2 de noviembre, para hacerlas coincidir con los ritos cristianos.



En Coyoacán esta añeja tradición ha sobrevivido al paso del tiempo. La celebración se realiza con diversas actividades como colocación de ofrendas, adornos en tumbas, y diversos rituales religiosos en todos los barrios y pueblos de esta demarcación.

También se efectúan ofrendas dentro de las instalaciones de la Delegación o en el jardín; se exhiben tapices de aserrín con flores de cempasúchil u otros elementos típicos del día de los fieles difuntos.

### Calendarización de festividades:



Fecha	Festividad y antigüedad	Colonia o barrio	Relevancia turística
1 enero	Imposición del nombre de Jesús (desde s. XVI)	Barrio del Niño Jesús	Destacada (Banda musical, fuegos pirotécnicos).
6 enero	La Adoración de los Santos Reyes	Pueblo de los Reyes	Destacada (Banda musical, fuegos pirotécnicos, procesión y juegos mecánicos).
25 enero	Conversión de San Pablo (desde s. XVIII)	Pueblo de San Pablo Tepetlapa	Mínima
2 febrero	Virgen de La Candelaria	Pueblo de La Candelaria	Destacada (Banda musical, fuegos pirotécnicos, procesión y juegos mecánicos).
Movil de marzo-abril	Virgen de los Dolores	Villa Coyoacán	Regular

Fecha	Festividad y antigüedad	Colonia o barrio	Relevancia turística
Movil de marzo-abril	Santo Nombre de Jesús	Pueblo de los Reyes	Mínima
Movil de marzo-abril	Semana Santa	Pueblo de los Reyes	Destacada (Representación del vía crucis).
Movil de marzo-abril	Semana Santa desde 1950	Pueblo de La Candelaria	Destacada (Representación del vía crucis).
Movil de marzo-abril	Semana Santa (desde s. XVI)	Villa Coyoacán	Destacada (Representación del vía crucis).
Movil de marzo-abril	Semana Santa	San Francisco Culhuacán	Destacada (Representación del vía crucis).
29 abril	Fiesta patronal de Santa Catalina de Siena (desde s. XVIII)	Barrio de Santa Catarina	Destacada (Banda musical, chinelos y fuegos pirotécnicos).
30 abril	Fiesta de los niños y los viejitos	Barrio del Niño Jesús	Mínima
Movil de mayo	La Ascensión del Señor (desde 1963)	Unidad habitacional FOVISSSTE	Mínima
1er ó 2º jueves de junio	Corpus Christi (desde s. XIX)	Villa Coyoacán	Regular (Presentación de niños).
13 junio	Festividad de San Antonio de Padua (desde s. XVIII)	Barrio de Santa Catarina	Mínima
Movil de junio	Festividad titular del Sagrado Corazón de Jesús	Copilco Bajo	Destacada (Banda musical, fuegos pirotécnicos, procesión).
24 junio	Fiesta patronal de San Juan Bautista (desde s. XVI)	Villa Coyoacán	Destacada (Banda musical, venta de antojitos, y cohetones).
29 junio	Los Santos Apóstoles Pedro y Pablo	San Pablo Tepetlapa	Destacada (Banda musical, fuegos pirotécnicos, procesión).
4 julio	Nuestra Señora del Refugio	Adolfo Ruiz Cortínez	Mínima

Fecha	Festividad y antigüedad	Colonia o barrio	Relevancia turística
16 julio	Nuestra Señora del Carmen	Carmen Serdán	Regular (Banda musical).
25 julio	Santiago Apóstol	Pueblo de los Reyes	Destacada (Banda musical, fuegos pirotécnicos, tapetes de aserrín y procesión).
26 julio	Señora Santa Ana (desde s. XVIII)	Pueblo de San Francisco Culhuacán	Destacada (Banda musical y fuegos pirotécnicos).
2 agosto	Nuestra Señora de los Ángeles (desde 1908)	Barrio de San Diego Churubusco	Regular (Banda musical).
8 agosto	Fiesta titular de Santo Domingo de Guzmán	Santo Domingo	Destacada (Banda musical y fuegos pirotécnicos).
1er domingo de septiembre	Recibimiento del Señor de la Misericordia (desde s. XIX)	Pueblos de La Candelaria y Los Reyes	Destacada (Banda musical, fuegos pirotécnicos, tapetes de aserrín y procesión).
13 septiembre	Titular de San Juan Crisóstomo	Pedregal de Santo Domingo	Mínima
21 al 28 de septiembre	Fiesta patronal de San Mateo Apóstol (desde s. XVII)	Barrio de San Mateo	Destacada (Banda musical, fuegos pirotécnicos, y procesión)
29 septiembre	Fiesta patronal de San Miguel Arcángel	Pueblo de La Candelaria	Destacada (Banda musical, fuegos pirotécnicos).
4 octubre	Fiesta patronal de San Francisco de Asís (desde s. XVII)	Barrio de San Francisco	Destacada (Banda musical, fuegos pirotécnicos, y procesión)
4 octubre	Fiesta patronal de San Francisco de Asís (desde s. XVI)	Pueblo de San Francisco Culhuacán	Destacada (Banda musical, fuegos pirotécnicos).
18 octubre	Fiesta patronal de San Lucas Evangelista (desde s. XVII)	Barrio de San Lucas	Destacada (Banda musical, fuegos pirotécnicos, y procesión)
20 octubre	Fiesta patronal de San Judas Tadeo	Pueblo de San Pablo Tepetlapa	Regular (Banda musical).
21 octubre	Fiesta patronal de Santa Úrsula (desde s. XVII)	Pueblo de Santa Úrsula Coapa	Destacada (Banda musical, fuegos pirotécnicos, y procesión).

Fecha	Festividad y antigüedad	Colonia o barrio	Relevancia turística
28 octubre	Los Santos Apóstoles Simón y Judas Tadeo	Barrio de San Francisco	Mínima
1 y 2 de noviembre	Fieles Difuntos (desde s. XVI)	Todos los barrios y pueblos	Regular (Ofrendas).
1er domingo de noviembre	Fiesta patronal de San Martín de Porres	Pedregal de Santa Úrsula	Mínima
15 noviembre	Fiesta patronal de San Alberto Magno	Copilco el Alto	Mínima
30 noviembre	Fiesta patronal de San Andrés Apóstol	Barrio de San Francisco	Mínima
8 diciembre	Fiesta patronal de la Purísima Concepción (desde s. XVII)	Barrio de La Concepción	Regular (Banda Musical).
8 diciembre	Fiesta patronal de la Purísima Concepción (desde s. XVIII)	Colonia El Reloj	Mínima
12 diciembre	Santa María de Guadalupe (desde 1965)	Colonia Del Carmen	Destacada (Banda Musical, fuegos pirotécnicos, y juegos mecánicos).
Del 16 al 24 de diciembre	Tradicional posadas Navideñas (desde s. XVII)	Todos los barrios y pueblos	Regular
24 y 25 de diciembre	Natividad de Nuestro Señor Jesucristo (desde s. XVI)	Los Reyes y Barrio del Niño Jesús	Regular
27 diciembre	Fiesta patronal de San Juan Evangelista	Barrio de San Francisco	Mínima

### Celebración cívica

Una de las festividades cívicas importantes, es la que se realiza en algunas plazas de los pueblos y barrios de esta demarcación, donde simultáneamente con la Delegación se lleva a cabo la ceremonia del tradicional Grito de Independencia la noche del 15 de septiembre, año con año se celebra en el centro Histórico de Coyoacán. La ceremonia es encabezada por el Delegado

en turno, quien hace repicar la campana que cuelga del portal que sobresale del edificio delegacional; cabe mencionar que con un mes de anticipación se colocan focos y adornos alusivos a las fiestas patrias por las calles principales del Centro Histórico, el cual luce pantallas luminosas con los rostros de algunos de los caudillos que lucharon por la Independencia de México en 1810. Además de una variedad de puestos con antojitos mexicanos, dulces, juguetes tradicionales y espectáculo con artistas de renombre.



## Personalidades destacadas

- Juan de Guzmán Iztolinqui (cacique en Coyoacán hasta la llegada de Cortés en 1521, quien, al retirarse, le restituyó parte de sus tierras así como el poder sobre los poblados que comprendían desde Contreras hasta Chimalistac para recaudar tributos).
- Hernán Cortés, residió en Coyoacán de 1521-1524.
- Marina Malinalli, habitó en Coyoacán de 1521-1524.
- Francisco Suescum y Tornería fue el cuadragésimo noveno Corregidor de 1754 a 1766; permaneció durante 12 años en el cargo.

### Escritores

Francisco Sosa • Salvador Novo • José Iturriaga • Luis Everaert Du-  
bernard cronista de Coyoacán • Griselda Álvarez • Felipe Garrido  
• Antonio Castro Leal • Rafael Solana • Esther Puyhol • Enrique  
González Rojo • Sergio Mondragón • Emmanuel Carballo • Raúl  
Leyva • Manuel Calvillo • Raúl Cordero Amador • Miguel Bus-  
tos Cerecero • Arqueles Vela • Ifigenia Martínez • Eulalio Ferrer

• Augusto Monterroso • René Avilés • Juan Villoro • Carlos Montemayor.

### Investigadores

José Lorenzo Cossio • Miguel Álvarez Acosta • Ángel Bassols Batalla • Eugenio Roch • Mauricio R. Aceves García • Hermelinda Barreda Fernández • José Camacho Morales • Juan Comas • Jesús Guiza y Acevedo • Daniel Díaz Díaz • Sergio Monjardin E. • Víctor Manzanilla Schaffer • Rafael Mancera Ortiz • Ricardo Monges López • Ramón Osorio Carvajal • Efrén C. del Pozo • Antonio Rodríguez Gamboa • Héctor Solís Quiroga • Píndaro Urióstegui Miranda • Jorge A. Vivó Escoto • Fernando Zamora Milla • Irene Alicia Suárez Sarabia • Miguel León Portilla • Jorge Gurria Lacroix • Rogelio Álvarez.

### Seminarios de Cultura Mexicana

Francisco Díaz de León • Griselda Álvarez • Miguel Álvarez Acosta • Manuel Calvillo • Luís Cardoso y Aragón • Enrique González Rojo • Jorge Ibarquengoitia • Elena Poniatowska • Rafael Solana • Leopoldo Zea • Fausto Vega • Heberto Castillo Martínez.

### Periodistas

Eduardo Téllez Vargas y Angélica Mireya Viveros Arellano de *El Universal* • Jacobo Sigüenza Sánchez de *Ovaciones* • Roberto Ruiz González de la Agencia *France Press* • Javier Hugo Trujillo Villalón de Editores *Cine Mundial S.A.* y los caricaturistas Rafael Barajas Duran *La Jornada* • Sergio Iracheta Struck • Rogelio Naranjo • Enrique de Heras Guzmán • Julio Faesler Carlisle.

### Actores

Enrique Alonso • Rafael Banquells • María Luisa Castillo • Antonio Carvajal • Martha Elena Cervantes • Dolores del Río • Rosa Ma. Gallardo • Luís Gimeno • Alejandro Matus • Carlos López Moctezuma • Miguel Manzano • Oscar Ortiz de Pinedo • Elda Peralta • Ma. Teresa Rivas • Ma. Eugenia Ríos • Marco Antonio Muñoz • Claudio Brook • German Robles • Alberto Sayas • Julián Soler • Javier Velasco • Lourdes Valdez • Jorge Rivero • Ma. del Carmen Farias • Héctor Mendoza • Héctor Azar • Arturo Berintain • Héctor Bonilla • Diana Bracho • Erika Buenfil • Mario Chávez Garciacid • Mauricio Herrera • Eugenia León • Tania Libertad • Sasha Montenegro • Cesar Costa.

### Artistas plásticos

Ángel Boliver • Luís Acosta • Arturo García Bustos • Rina Lazo • Pablo O'Higgins • José Chávez Morado • Vicente Rojo • Lilia Fuentes • Elena P. de Lavieta • Luís Pérez Flores • Aurora Reyes • Francisco Becerril • Fernando Castro Pacheco • Javier Esqueda • Francisco Moreno • Luz María Pizá Núñez • Feliciano Peña • Everardo Ramírez • Guillermo Sánchez I. • Carlos E. Vergara • Luís Toledo

• Salvador Valdez Galindo • Olga Acosta • Raúl Anguiano Valdez • Jorge González Camarena • Nieves Moreno • Concha Toussaint • Juan O'Gorman • Diego Rivera • Frida Kahlo • Clemente Orozco • Martha Chapa Benavides • Susana Alfaro Enriquez.

### Músicos

Ma. Teresa Castrillon • Abel Eisenberg • Salvador Ochoa • Rodolfo Téllez Oropeza • Alicia Urreta • Raúl Lavista • Leticia Alba • Margarita Castañón Moran • Carlos Alberto Hinojosa Franco • Rene Solís Brun • Juan Antonio Tomero Ramírez • Yuriko Kuronuma.

### Políticos

Belisario Domínguez • León Trotzky • Ignacio Burgoa Orihuela • Jorge de la Vega Domínguez • Griselda Álvarez • Miguel de la Madrid.

### Escultores

Rosa Castillo • Geles Cabrera • Augusto Escobedo • Sergio Enrique Díaz Zubieta • Ángela Gurria • Ramiro Gabino S. • Pal Kepenyes, Francisco Marín • José Carlos Téllez Villaseñor.

### Grabadores

Carmen Mones • Vicente Ganola • Federico Díaz Cañedo • Javier González Iñiguez • Edmundo Aquino.

### Fotógrafos y cineastas

Manuel Álvarez Bravo • Gabriel Figueroa • Emilio "El Indio" Fernández • Gerardo José Berella Buckley • Flor Garduño Yáñez • Graciela Iturbe Guerra • Paulina Lavista Pimienta • Pedro Meyer L. • Jorge Noriega Algara • Xavier Hinojosa.

# Historia de la integración de los Pedregales y Culhuacanes

Los pueblos de Coyoacán son: Santa Úrsula Coapa (Coapan: *coatl*, serpiente; *apanili*, canal de las serpientes), Copilco, Los Reyes Hueytilatl, San Pablo Tepetlapa, Xotepingo y Culhuacan. Tienen su origen en la época prehispánica, cuando una gran parte de la superficie actual se encontraba bañada por el lago de Xochimilco. Las tierras fértiles, ubicadas en ambos márgenes del lago y particularmente en una angosta faja definida por el agua y al borde del Pedregal (originado por la erupción del volcán Xitle el 24 de abril del año 76), se fueron retirando. En esos sitios se asentaron varios núcleos poblacionales.

Las aguas lentamente se asentaron dejando la zona pantanosa; pero gracias a la construcción de canales, se drenaron las tierras hasta hacerse cultivables.

Gracias a esto, se estableció un número considerable de parajes, ranchos y huertas, que más tarde se convirtieron en haciendas. Los nativos utilizaban la zona para cultivar flores, frutos y nopales. Algunos pueblos como Los Reyes, La Candelaria y Culhuacan, fueron importantes centros de mercadeo de estos productos, actividad adicional a la extracción de piedra volcánica.

En 1521 llegaron los conquistadores, más tarde los evangelizadores, se asentaron en el centro de Coyoacán y edificaron pequeñas ermitas en los pueblos aledaños, esta zona de Los Pedregales era

conocida como “Malpaís”. Cinco siglos después, y tras sufrir una serie de transformaciones geográficas y administrativas, una gran parte del Pedregal pasó legalmente a formar parte del área de Coyoacán; las tierras cultivables fueron vendidas. Los acuerdos entre comuneros y colonos generaron un lento y conflictivo crecimiento de los pueblos, transformándose en poblaciones con actividad productiva urbana.

A mediados del siglo xx se crea la Ciudad Universitaria en los Pedregales, iniciándose la apertura de grandes vías de comunicación y la construcción de unidades habitacionales e industriales que dieron como resultado el incremento de su población.

La necesidad de vivienda lleva a los emigrantes a crear un sin número de asentamientos irregulares en la zona, que con el tiempo dieron forma a las colonias populares, fraccionamientos, y posteriormente a conjuntos habitacionales. Todo ello presidido por problemas en torno a la regularización territorial y a la falta de servicios públicos, los cuales empezaron en la década de los setenta.

Por cuestiones administrativas en el año 1989 la Delegación Política del Departamento del Distrito Federal en Coyoacán quedó dividida en tres grandes áreas: una Subdelegación de Los Pedregales, una Subdelegación de Los Culhuacanes y la Subdelegación del Centro.

## Coordinaciones territoriales de Los Pedregales y Los Culhuacanes

Ubicación Pedregales: Tepalcatzin, esq. Chichimecas, col. Ajusco.

Ubicación Culhuacanes: calle de Rosa M. Sequeiro s/n. esq. calz. de La Vigen, col. CTM Culhuacán

Esta zona fue conformada por diversos grupos sociales, que dieron origen al Grupo de los del Pedregal; a éste se agregaron los “fuereños”, dando pie a la compraventa de tierras, cobrando a cada familia una cuota para ser reconocidos como comuneros.

Como resultado de los diversos desahucios, sostenidos en 1956 entre comuneros y el gobierno, y los producidos en 1971 por las tres mil familias acentadas en ese territorio, se crea el Fideurbe (Fideicomiso para el Desarrollo Urbano de la ciudad de México) que da inicio a la regularización de las tierras del lugar, proceso que finaliza con la entrega de los títulos de posesión en octubre de 1981, impulsando la colonización.

En 1989 se crea la Subdelegación de Los Pedregales, con fines administrativos y de atención a las necesidades propias de sus habitantes. La zona ofrece áreas recreativas y culturales como el estadio Azteca, Ciudad Universitaria, museos, bibliotecas y el Parque Ecológico y Recreativo Huayamilpas, asentado sobre un predio de 20 hectáreas de suelo volcánico, considerado, –desde septiembre de 1993–, como uno de los desarrollos naturales más importantes al sur de la ciudad.

Los pobladores del lugar lo definen como “agua para las milpas”. Cuenta con

un lago que alberga una parvada de patos, además de espacios para fomentar el deporte al aire libre. Este conjunto se complementa con la reserva ecológica del Pedregal, El pueblo comparte su historia con la de los pueblos ribereños del antiguo Xochimilco. Sus pobladores tuvieron participación en la revolución de 1910.

En los años 60 el ejecutivo federal emitió una serie de decretos de expropiación sobre los ejidos de San Francisco Culhuacán, dando origen a las colonias Ex Ejido y Ampliación.

En 1989 se crea la Subdelegación de Los Culhuacanes, que a la fecha se encarga de resolver los problemas administrativos del lugar. En esta zona se construyeron las unidades habitacionales CTM Culhuacán y Alianza Popular Revolucionaria, las más grandes de México y de toda América Latina.

Cuenta con Centros Educativos, como el plantel Xochimilco de la Universidad Autónoma Metropolitana, la Escuela Superior de Ingeniería y Electricidad del Instituto Politécnico Nacional, un plantel de la Escuela Naval Militar y un Colegio de Bachilleres entre otras.

También cuenta con espacios abiertos al arte como es el caso de la Casa de Cultura “Ricardo Flores Magón”; así como con sitios de descanso y esparcimiento como el Zoológico Los Coyotes, que alberga 41 especies de ejemplares entre reptiles, anfibios, aves y mamíferos y la Alameda del Sur, que posee tres fuentes y dos monumentos el de Emiliano Zapata y José María Morelos.



Coyoacán, emblema cultural de la ciudad de México, posee una gran variedad de expresiones populares que combinan las añejas tradiciones de sus barrios, pueblos y colonias, con los modernos edificios con expresiones artísticas, conocidas mundialmente. Dentro del patrimonio turístico, histórico y cultural de Coyoacán, destacan algunos sitios de interés como: museos, teatros y foros, bibliotecas, un centro de investigación, monumentos históricos, plazas, jardines, deportivos y estadios.

## Orquesta y Banda Sinfónica

### Orquesta Sinfónica

Con el fin de dar realce a las actividades culturales, la Delegación Coyoacán se dio a la tarea de integrar una banda de música, dando como resultado, el inició del proyecto de difusión para los habitantes y visitantes con un grupo de cámara, a principios de los 80. A 24 años de su creación, ofrece temporadas de conciertos didácticos y recitales especiales, la mayoría dentro de la demarcación. En ocasiones se presenta en recintos culturales de gran importancia, como el Teatro de las Artes, el Auditorio Blas Galindo del Centro Nacional de las Artes; así como en el Alcázar del Castillo de Chapultepec.

Su director fundador fue el maestro Miguel Bernal Matus, José Luís Bustillos, Alfredo Ibarra, Richard Markson, originario de Londres, Inglaterra, entre otros.

Actualmente su director es el doctor Enrique Barrios, quien es apreciado por su público y orquestas alrededor del mundo. Participa regularmente como director huésped en diferentes países como: Alemania, Francia, Inglaterra, Italia, Republica Checa, Rusia, Irlanda, Hungría, Estados Unidos, Canadá, America del Sur y México al frente de orquestas de gran importancia como las Sinfónicas de Berlín y San Diego, la Orquesta Nacional del Capítol de Tolouse, la Orquesta Nacional de Irlanda, la Orquesta Sinfónica de Edmonton, la Orquesta Gesellschaft en Zurich, la Filarmónica Checa y diferentes orquestas de la BBC en Gran Bretaña. Este versátil director también, ha conducido operas en importantes teatros. Ramón Vargas, el gran tenor mexicano, ha mostrado gran respeto y aprecio por el trabajo de Barrios, invitándolo a dirigir conciertos, giras y grabaciones en más de cuarenta ocasiones.

En su repertorio cuentan con obras de grandes compositores, nacionales e internacionales

# 3 Cultura

Orquesta y Banda Sinfónica

Casas de cultura

Bibliotecas y centros documentales

Compañías de teatro, foros y cines



La Banda Sinfónica está integrada por 30 músicos. Su repertorio incluye obras de autores nacionales e internacionales, marchas e himnos, así como arreglos de las piezas populares

## Banda Sinfónica

Creada en 1984, ofrece conciertos en festividades religiosas, plazas públicas, colonias y barrios. Ha extendido su actividad a ceremonias cívicas y es considerada como una de las bandas delegacionales más destacadas. Alterna con la Orquesta Sinfónica Nacional, la Banda Sinfónica del Ejército, la Banda de Guerra de la Marina, la Orquesta Sinfónica del IPN y la Orquesta Filarmónica de la UNAM.

La dirección se encuentra a cargo del Maestro Genaro Xolalpa Méndez, quien en 1970 inició sus estudios en el Conservatorio Nacional de Música de la ciudad de México. En 1984 ingresa a la Orquesta Filarmónica de México, en este año es músico solista de la Banda Sinfónica de Coyoacán y ganador del concurso de selección a la Orquesta Sinfónica Nacional. En la actualidad es miembro solista de la Banda Sinfónica de la Secretaría de Marina y de la Banda de Policía del Distrito Federal.

Para mayor información de calendario, espacios y horarios de los conciertos favor de acudir a: Allende n. 36, col. Del Carmen, en el ático del Foro Cultural Coyoacanense "Hugo Argüelles".

Tel: 5554 6195

orquestacoy@yahoo.com.mx

## Casas de cultura

### Casa de Cultura "Ricardo Flores Magón"

Ubicación: calz. de La Virgen s/n y Canal Nacional, col. Carmen Serdán.

Con el objeto de participar en el desarrollo cultural de la comunidad, se edificó este inmueble, el cual cuenta con áreas verdes, foro al aire libre, Registro Civil, teatro, biblioteca, sala de exposiciones y aulas, en las que se imparten diferentes actividades como danza clásica, regional y moderna, así como distin-



tos tipos de manualidades, entre otras actividades.


Tel: 5607 0888

### Casa de Cultura "Jesús Reyes Heróles"

Ubicación: Francisco Sosa n. 202, Barrio de Santa Catarina.

La arquitectura de la casa cuenta con jardines, tres salas de exposiciones: "Alfredo Ramos Martínez", Guillermo Kahlo", y "Miguel Álvarez Acosta", restaurante y cafetería, así como salones donde se realizan actividades como conferencias, seminarios e impartición de diversos cursos temporales.

Cuenta con aulas de clase de: pintura, música, danza clásica, vitral entre otras.



Tel: 5554 5324

Fax: 5554 5327

### Casa de Cultura "Raúl Anguiano"

Ubicación; Rey Nezahualcóyotl, esq. Yaquis s/n, col. Ajusco Huayamilpas.



Posee un área verde envidiable, ya que forma parte del deportivo Huayamilpas. En su interior se imparten diversos talleres y otras actividades también para adultos mayores. Cuenta con modernas instalaciones, un bello mural, y también una exposición permanente del maestro Raúl Anguiano.

Tiene teatro, dos foros, uno al aire libre, dos salas de cine, biblioteca y aulas.

Tel: 5619 8641

## Casa de Cultura El Reloj “Tlahuicalli”

Ubicación: Corola y Cáliz s/n, col. El Reloj.



Luce en su fachada un mural titulado *Origen por una Nueva Cultura* y un vitral llamado *Cronos, Venus y Marte*.

Con el fin de integrar a la comunidad, brinda diversas actividades culturales y recreativas.

Tel: 5338 7649  
5421 0102

## Centro Cultural “Benemérito de las Americas”

Ubicación: Jardín Centenario n. 16, Villa Coyoacán.



El inmueble fue adquirido en 1988 y remodelado en el 2002 por la Delegación. Sus instalaciones albergan al Centro de Investigación Histórica y Cultural de Coyoacán. Cuenta con cuatro galerías para exposiciones y se imparten talleres de danza, canto, batik, danza polinesia, entre otros.

Tel: 5659 2256, ext. 164-173

## Galerías de arte

### El Círculo Azul

Ubicación: Francisco Sosa n. 363,  
Barrio de Santa Catarina.

Lunes a viernes de  
11:00 a 14:00 h.  
y de 16:00 a 19:00 h.,  
sábados de 11:00 a 14:00 h.

Tel: 5554 7665



### Galería los Talleres A. C.

Ubicación: Francisco Sosa n. 29  
y 33, entre cerrada de Reforma y  
Tres Cruces, Villa Coyoacán.

Lunes a viernes de  
9:00 a 21:00 h.,  
sábados de 9:00 a 18:00 h.

Tel: 5658 7288  
Fax: 5658 8639



## Bibliotecas y Centros documentales

### ■ Biblioteca Pública “General Vicente Guerrero”

Enciclopedias y libros infantiles, textos de consulta escolar y popular. Cuenta con servicios de computadoras e internet.

Ubicación: Canal de Miramontes y Naranjales, centro de la Alameda del Sur, Fraccionamiento las Campanas, col. Los Girasoles.

Lunes a viernes de 9:00 a 20:30 h.,  
sábados y domingos de 8:00 a 20:00 h.  
Tel: 5677 6076

#### ■ Biblioteca Pública “Emilio Portes Gil”

Enciclopedias y libros infantiles, textos de consulta escolar y popular. Cuenta con servicios de computadoras e internet.

Ubicación: Moctecuzoma s/n, esq. San Ermilo, col. Ajusco.  
Lunes a viernes de 9:00 a 20:30 h.,  
domingos de 8:00 a 20:00 h.  
Tel: 5421 1758

#### ■ Biblioteca Pública “Dr. Mario de la Cueva”

Enciclopedias y libros infantiles, textos de consulta escolar y popular.

Ubicación: calz. de La Virgen, esq. Retorno 11, col. Avante.  
Lunes a viernes de 8:00 a 20:00 h.  
Tel: 5544 0658

#### ■ Biblioteca Pública “Ignacio Ramírez”

Enciclopedias y libros infantiles, textos de consulta escolar y popular. Cuenta con servicios de computadoras e internet.

Ubicación: Plaza Hidalgo n. 1, Villa Coyoacán.  
Lunes a domingo de 9:00 a 20:00 h.  
Tel: 5659 2928

#### ■ Biblioteca Pública “Ricardo Flores Magón”

Enciclopedias y libros infantiles, textos de consulta escolar y popular. Cuenta con servicios de computadoras e internet.

Ubicación: calz. de La Virgen, esq. Canal Nacional, col. Carmen Sedán.  
Lunes a domingo de 8:00 a 20:00 h.  
Tel: 5695 6065

#### ■ Biblioteca “Benito Juárez”

Enciclopedias y libros infantiles, textos de consulta escolar y popular.

Ubicación: av. Delfín Madrigal n. 665, col. Santo Domingo en el CDC La Cantera.  
Lunes a domingo de 8:00 a 20:00 h.  
Tel: 5338 7409

#### ■ Biblioteca Pública “Raúl Anguiano”

Enciclopedias y libros infantiles, textos de consulta escolar y popular. Cuenta con servicios de computadoras e internet.

Ubicación: Rey Nezahualcóyotl s/n, esq Yaquis, col. Ajusco Huayamilpas, interior de la Casa de Cultura.  
Lunes a viernes de 9:00 a 20:00 h.,  
sábados domingos y días festivos de 8:00 a 20:00 h.  
Tel: 1517 8950

#### ■ Biblioteca Pública “Rey Nezahualcoyotl”

Enciclopedias y libros infantiles, textos de consulta escolar y popular.

Ubicación: Ixtlixochitl y Totonacas, col. Ajusco, interior del Mercado de la Bola.  
Lunes a domingo de 9:00 a 21:00 h.  
Tel: 5421 1857

#### ■ Biblioteca “Villa Panamericana”

Enciclopedias y libros infantiles, textos de consulta escolar y popular.

Ubicación: Villa Panamericana n. 59 A., col. Pedregal de Carrasco CDC. Villa Panamericana.  
Lunes a viernes de 8:30 a 20:00 h.  
Tel: 5606 4085

#### ■ Biblioteca “Rafael Galván” del Instituto de Derecho de Asilo y las Libertades Públicas

Ubicación: Río Churubusco n. 410, col. Del Carmen Coyoacán, Casa de León Trotsky.

Martes a sábado de 10:00 a 17:00 h.  
Tel: 5554 0687 y fax: 5658 8732

### ■ Biblioteca Pública “José Rosas Moreno”

Enciclopedias y libros infantiles, textos de consulta escolar y popular.

Ubicación: calz. de Tlalpan s/n, entre Avenida 3 y Cerro San Antonio, col. Educación.

Lunes a viernes de 7:00 a 22:00 h.,  
sábados y domingos de 8:00 a 21:00 h.

### ■ Centro de Investigación y Documentación Histórica y Cultural de Coyoacán

Textos y documentos sobre historia, cultura, sociedad y festividades de la Delegación Coyoacán.

Ubicación: Jardín Centenario n. 16, entre Tres Cruces y Carrillo Puerto, Villa Coyoacán.

Servicio de lunes a viernes de 10:00 a 18:00 h.  
Tel: 5659 2256 ext. 134 y 135

### ■ Centro de Información y Documentación de Culturas Populares “Alberto Beltrán”

Antropología social, arte popular, sociología y textos afines. Archivo fotográfico y de video.

Ubicación: Hidalgo n. 289, col. Del Carmen.

Lunes a viernes de 8:30 a 15:00 h.  
Tel: 4155 0920

**C**ompañías  
de teatro  
foros y cines

### ■ Casa del Teatro “Luis de Tavira”

Ubicación: Plaza de La Conchita Vallarta n. 31-A, esq. con Presidente Carranza, Barrio de La Concepción

Tel: 5659 4238, 5659 4348 y fax: 5659 4090

### ■ Teatro “Rodolfo Usigli”

Ubicación: Eleuterio Méndez n. 11, esq. Héroes del 47, entre av. del Convento y Avenida División del Norte, col. San Mateo Churubusco.

Tel: 5688 2314 y 5688 2316

### ■ Teatro “Rafael Solana”

Ubicación: Avenida Miguel Ángel de Quevedo n. 687, entre Carrillo Puerto y Pacífico, Barrio de San Francisco, dentro del Centro Cultural y Social Veracruzano

Tel: y fax: 5554 1633

### ■ Teatro “Ramiro Jiménez”

Ubicación: Avenida División del Norte n. 2545, entre Londres y Xicoténcatl, col. Del Carmen.

Tel: 5568 85255

### ■ Sala “Angélica Morales” de la Escuela Superior de Música del INBA

Ubicación: Fernández Leal n. 31, entre Hidalgo y Arturo Ibáñez, Barrio de La Concepción.

Tel: 5658 1096

### ■ Sala “Silvestre Revueltas” de la Escuela Superior de Música del INBA

Ubicación: Fernández Leal n. 31, entre Hidalgo y Arturo Ibáñez, Barrio de La Concepción.

Tel: 5658 1096

### ■ Foro Cultural Coyoacanense “Hugo Argüelles”

Ubicación: Allende n. 36, col. Del Carmen.

Tel: 5554 0738

### ■ Foro “Rabín Espinosa” del Centro de Arte Dramático A.C. (CADAC)

Ubicación: Centenario n. 26, entre Belisario Domínguez y Francisco Sosa, Villa Coyoacán.

Tel: 5554 9091

### ■ Centro Cultural Los Talleres A.C. “Isabel Beteta”

Ubicación: Francisco Sosa n. 29, entre Cerrada de Reforma y Tres Cruces, col. Del Carmen.

Tel: 5658 7288

## Foro Cultural Coyoacanense “Hugo Argüelles”



El Foro lleva el nombre del dramaturgo Hugo Argüelles, quien nació el 2 de enero de 1932 en Veracruz. Destacan dentro de su obra *Los cuervos están de luto* y el *Gran inquisidor*. También sobresale su labor como guionista cinematográfico.

Un bello jardín enrejado con un sistema de audio programado con música selecta, da acceso al foro que fue construido por el gobierno de la República en 1977. Presenta con regularidad actividades teatrales y musicales

## Foro “Ana María Hernández”

Este espacio tiene su historia, ya que anteriormente contaba con lavaderos públicos, comedor, guardería, servicio médico, dental y psicológico. En sus bardas pintaron los alumnos de Frida “Los Fridos”, se impartían clases diversas y se daba preferencia en los costos a las madres trabajadoras o solteras, ya que para ellas se abrieron estas instalaciones.

Posteriormente se adecuaron los espacios para brindar mayor servicio a la comunidad. En la actualidad cuenta con un jardín de niños, salones en los que se imparte diversas clases. Cuenta con un foro que ha sido sede de numerosos eventos, en los que han participado intelectuales, diplomáticos y artistas, tanto nacionales como internacionales.

Es un espacio abierto al arte y la cultura, y uno de los escenarios predilectos de diversas instituciones públicas y privadas. Se utiliza para presentaciones teatrales, danza, conciertos, audiciones, conferencias y seminarios. Este teatro, recién remodelado cuenta con 257 butacas, camerinos y equipo profesional de iluminación y sonido, así como una adecuada mecánica teatral.

- **Cinépolis Perisur**  
Ubicación: Periférico Sur n. 4690,  
col. Jardines Pedregal de San Ángel.
- **Lumiere Tlalpan**  
Ubicación: calz. de Tlalpan n. 4085,  
col. Bosques de Tetlameya,  
a un costado del Estadio Azteca.  
Tel: 5666 2731
- **Cinemex Gran Sur**  
Ubicación: Periférico Sur n. 5550,  
col. Pedregal de Carrasco.  
Tel: 5528 7718
- **Multimax Coyoacán**  
Ubicación: Centenario y Viena,  
col. Del Carmen.  
Tel: 5658 5564
- **Cinépolis Miramontes**  
Ubicación: Canal de Miramontes n. 2053,  
esq. calz. de Las Bombas, col. Los Girasoles.  
Tel: 5677 7424 y 5677 7431



### Calle Higuera

Ubicación: entre Caballocalco y Vallarta, Villa Coyoacán.

Un enorme y hermoso árbol de higos fue sembrado en el solar que habitó Ginés Segovia en la segunda mitad del siglo XIX, cuando Porfirio Díaz pidió a este comerciante español su traslado a Coyoacán con el nombramiento de coronel, en recompensa por los servicios prestados a la causa republicana durante la intervención Francesa. Esa higuera llamó mucho la atención de los vecinos del barrio. En su memoria, muchas otras casas ostentan en sus jardines, por lo menos una, haciendo honor a la calle que los alberga.

Es una de las calles más tradicionales de Coyoacán, se caracteriza por sus pintorescas fachadas

### Casa Colorada

Ubicación: Vallarta e Higuera, Barrio de La Concepción.

La casa presenta una arquitectura del siglo XVIII con fachada de tezontle rojo (quizá de ahí el mote). Fue usada como obraje y carcel [\(Más información p. 21\)](#).



Casa particular que no cuenta con acceso al público.

Conocida también como “Casa de la Malinche”

### Plaza de La Inmaculada Concepción

Ubicación: Vallarta entre Fernández Leal y Presidente Carranza, Barrio de La Concepción.

Muestra en su fachada un estilo barroco. El jardín es ornamentado por la cruz atrial. Abierta los domingos en la mañana.



[\(Más información p. 46\)](#)

Construida entre los siglos XVII y XVIII

# 4 Circuitos turísticos

Coyoacán antiguo  
Coyoacán histórico  
Coyoacán legendario  
Tranvía  
Turibus

La misión de los Camilos era ayudar a los moribundos

## Casa de los Camilos

Ubicación: Fernández Leal y Pacífico, Barrio de La Concepción.

Residencia de los padres Camilos. En esta hacienda existió un famoso manantial llamado “Ojo de los Camilos”, en el que se dedicaron a cultivar toda clase de hortalizas árboles frutales y flores, la casa fue construida en el siglo XVII.

## Jardín Frida Kahlo

Ubicación: Fernández Leal y Tepalcatitla, Barrio de La Concepción.

Espacio verde dedicado a la famosa pintora Frida Kahlo, cuya escultura se encuentra contemplando el jardín que lleva su nombre, desde el zócalo en el que fue colocada. Luce ataviada de tehuana en bronce, es obra del escultor Gabriel Ponzanelli en 1984, le acompañan una fuente y un paso arquitectónico.

Lunes a domingo de 6:00 a 20:00 h.



## Museo Nacional de Culturas Populares

Ubicación: Hidalgo n. 289, col. Del Carmen.

Creado en 1982, el museo posee seis áreas dedicadas a la exposición temporal y difusión de las diversas expresiones artísticas y culturales del pueblo mexicano (Más información p. 34).

Martes a domingo de 10:00 a 18:00 h.  
Tel: 9172 5840



## Casa Municipal



Ubicación: Jardín Hidalgo 1, Villa Coyoacán.

Es el sitio en que los soldados de Hernán Cortés eligieran para acampar, y donde actualmente se ubica el edificio delegacional. El inmueble data del siglo XVIII (Más información p. 18).

## Plaza Jardín Hidalgo

Ubicación: Centro de Coyoacán, entre Caballocalco y Carrillo Puerto, Villa Coyoacán.

Es un hermoso parque de convivencia entre vecinos y visitantes. Aquí se disfruta de toda clase de antojitos, además de admirar, en el centro de la plaza, el kiosco decimonónico de estilo francés, que se encuentra rematado por un águila republicana. También se encuentra el asta bandera monumental y la estatua de don Miguel Hidalgo y Costilla, elaborada por Luis Arias, así como la escultura de Josué Morales tallada en madera y titulada *La Familia*.



Popularmente conocida como “Casa de Hernán Cortés”. Fue edificada en 1755

Es la segunda plaza más visitada después del Zócalo capitalino

## Parroquia y ex convento de San Juan Bautista

Ubicación: Jardín Hidalgo y Carrillo Puerto, Villa Coyoacán.

Ostenta un estilo herreriano en la fachada y barroco en su interior

Su construcción data del siglo XVI. El interior de la parroquia fue reconstruido y expone un decorado fastuoso. La capilla del Rosario ostenta un retablo barroco de finales del siglo XVII. En el exterior se localiza un portal que enmarca la antigua capilla abierta

(Más información p. 42).

Servicios religiosos todos los días del año, de 6:00 a 20:30 h.



## Jardín del Centenario y Arcada Atrial

Ubicación: entre las calles Carrillo Puerto y Centenario, Villa Coyoacán.

Es la segunda plaza más visitada después del Zócalo capitalino

Los arcos formaban parte del atrio de la parroquia de San Juan Bautista. El trazo de las calles, lo dividió en dos fracciones, una de ellas convertida en jardín; y desde 1921 lleva el nombre de Parque del Centenario, para conmemorar los cien años de la consumación de la Independencia de México. Fue inaugurado por el general Porfirio Díaz. Conserva su arcada atrial de piedra labrada y dos fuentes, que contiene la toponimia de Coyoacán.



# Coyoacán legendario

Tiempo Total de recorrido: 3 h. y 35 min.

Ubicación: Francisco Sosa entre Tres Cruces y Avenida Universidad, Barrio de Santa Catarina.

La mayor parte de las leyendas populares de Coyoacán tuvieron su origen en las calles de éste barrio, que recoge la memoria épica y mítica del paso de los primeros conquistadores hispanos.

## Calle Francisco Sosa



Ubicación: inicia en Avenida Universidad y termina en el Jardín Centenario.

Es una de las calles con mayor tradición de Coyoacán, cuenta con pequeños callejones, que guardan un sinnúmero de leyendas además de conservar su arquitectura virreinal.



## Templo y plaza de Santa Catarina

Ubicación: Francisco Sosa entre Melchor Ocampo y Progreso, Barrio de Santa Catarina.

En el lugar que ocupó un asentamiento prehispánico denominado Omac, se construyó la capilla abierta; posteriormente fue cerrada con arcos que contienen cancelas con vidrios

(Más información p. 45).



## Capilla y puente "San Antonio de Padua"

Ubicación: Francisco Sosa y Avenida Universidad, Barrio de Santa Catarina.

Se encuentra en un cruce de caminos que comunica a la Villa de Coyoacán con los pueblos de San Ángel del siglo XVII. Se levanta a un costado del río de la Magdalena, que conserva su cauce natural sobre el puente virreinal (Más información p. 44).



Llamada popularmente Capilla de Panzacola, data del siglo XVIII

## Casa de cultura "Jesús Reyes Heróles"



Ubicación: Francisco Sosa n. 202, Barrio de Santa Catarina.

Es una extraordinaria construcción de principios del siglo XIX. Conserva su arquitectura popular de sabor provinciano, cuenta con bellos jardines, fuentes y jardineras, así como varios elementos decorativos, que hacen sentir su armonía (Más información p. 63).

## Viveros de Coyoacán

Ubicación: Melchor Ocampo 100, esq. Avenida México, col. Del Carmen.



## Casa de Alvarado

Ubicación: Francisco Sosa n. 383, Barrio de Santa Catarina.

Se denomina así en romántica referencia a Pedro de Alvarado, conquistador de México. Una hermosa casa construida en el siglo XVIII que se ubica muy cerca del río de la Magdalena.

(Más información p. 20)



Declarado Parque Nacional desde 1938. Gracias al ingeniero Miguel Ángel de Quevedo a quien se le conoce como "El Apóstol del Árbol", fue posible conformar este gran vivero, cuna de la reforestación de la ciudad de México, considerado un vital pulmón del sur del valle de México. Es un importante lugar donde se llevan a cabo actividades físicas y deportivas, así como de recreo y esparcimiento. Cuenta con una exposición permanente de floricultura y vivero, que tuvo sus inicios en la Feria de San Ángel; posteriormente se estableció permanentemente en Los Viveros desde hace más de 45 años. Es una organización de productores del Distrito Federal, Estado de México, Puebla, Veracruz, Zacatecas, San Luis Potosí y Morelos. Además participa en actividades para crear una conciencia ecológica.

# Tranvía

Ubicación: Hidalgo  
frente al Museo Nacional de Culturas Populares

Su paseo recorre las casas de los personajes más famosos de nuestra historia, los museos y un sin fin de sorpresas.

Siempre se encuentra un guía a bordo que te narra la historia, crónica y leyenda de cada uno de los espacios y de sus habitantes.

### Guías en inglés para grupos mayores de 20 personas

Los recorridos se efectuarán con previa reservación

#### Horario:

Lunes a viernes  
de 10:00 a 17:00 h.,  
sábados y domingos  
de 11:00 a 18:00 h.

#### Información y reservaciones al:

5659 7198  
5658 4027

#### Celular:

044 55 5962 0074

# Turibús

Brinda servicio los 365 días del año, cubriendo 6 paradas en Coyoacán:



El primer punto de la Ruta Sur es “Fuente de Cibeles”

Plaza Madrid (transbordo a Ruta Centro)

1. Punto n. 6 Estadio Olímpico Universitario  
(este punto es de salida)

2. Punto n. 12 Rectoría de la UNAM

3. Punto n. 13 Museo de la Acuarela

4. Punto n. 14 Jardín Centenario, (frente a la Parroquia de San Juan Bautista) Centro Histórico de Coyoacán

5. Punto n. 15 Museo Frida Kahlo (en la esq. del museo)

6. Punto n. 16 centro comercial Plaza Coyoacán (esta se encuentra en la Delegación Benito Juárez, pero por su cercanía a Coyoacán se incluye esta parada)

**Horario:** de 9:00 a 21:00 h.

#### Información en el D.F. al:

5141 1360 ext. 2000,  
**lada sin costo 01 (800) 280 8887**

Tarifa no reembolsable por problemas ajenos a la operación del Turibus, tales como el clima, el tráfico, etc.

Alternativo:  
Embarcadero de Cuernavaca, Museo “Dolores Olmedo”

Niños hasta 4 años gratis



Ubicación: Insurgentes Sur n. 3000, Ciudad Universitaria, UNAM

La fama mundial de la excelente arquitectura mexicana, comenzó con el arribo de los primeros conquistadores a la cuenca de México, cuando no pudieron menos que admirarse con las esplendorosas proporciones de la gran ciudad de México-Tenochtitlan.

Hoy en día es un orgullo contar con magníficas construcciones planeadas como una ciudad jardín, con espacios abiertos y que son sede de la Universidad Nacional Autónoma de México.

Sus actividades iniciaron a mediados del siglo xx. El proyecto de obra fue creado con la participación de los más destacados ingenieros y arquitectos mexicanos de aquella época.



La Universidad Nacional Autónoma de México (UNAM) es una de las instituciones culturales de mayor prestigio e importancia en nuestro país por su extraordinaria labor educativa, promotora y difusora del conocimiento universal. Protagonista activa en la historia de México, por ser la más grande institución docente que comparte la riqueza, tradición, cultura e historia de ella.

La UNAM se constituye como uno de los pilares fundamentales del desarrollo de México desde 1910, que fue fundada con el respaldo de la Real y Pontificia Universidad de México; tal distinción acreditan más de 400 años de vida académica y de su infatigable trabajo en aras del progreso.

## 5 Escuelas de educación superior

Ciudad Universitaria

Centro Nacional de las Artes

Instituto Italiano de Cultura

Escuelas del Instituto Nacional  
de las Artes

Desde su inauguración en 1954, muestra con orgullo su campus central, sus edificios, el arte que encierra el concepto de su construcción. Siendo una proeza de la arquitectura mexicana, desde sus inicios habría de volverse motivo de orgullo para el pueblo mexicano, que aceptó cálidamente este legado. Se sabía que la nueva casa y su destino era la cristalización de su propio sueño.

Con la apertura de la Ciudad Universitaria empezó a construirse, de un modo más definido, *La vida universitaria*. En poco tiempo y de manera definitiva se modificó el concepto “casa de estudio” y se integraron en una verdadera comunidad los estudiantes, académicos, autoridades y trabajadores de la UNAM.

Se declaró el 28 de junio de 2007 Patrimonio Cultural y de la Humanidad por la UNESCO. La UNAM cuenta con el primer circuito con más de 50 edificios, el Estadio Olímpico Universitario, la torre de Rectoría, entre otros sitios de interés turístico.

## Biblioteca Central

Ubicación: Insurgentes Sur n. 3000, Ciudad Universitaria.  
(Tiempo de visita 20 min.)



Un gran prisma rectangular se levanta imponente y hermoso en el corazón de la Ciudad Universitaria. Se trata de la Biblioteca Central, edificio proyectado por los arquitectos Gustavo Saavedra, Juan Martínez y el destacado arquitecto y creador plástico Juan O’Gorman, quien se encargó de decorar sus cuatro fachadas con mosaicos multicolores de piedra traídos de todos los rincones del país.

En estos muros se sintetiza la historia de México, El que ve al norte, representa nuestro pasado prehispánico; en el sur, se plasman los años de virreinato; en el oriente el tema es la época moderna y al poniente se representa el México actual.

Destaca en el centro el escudo de la universidad con el lema de José Vasconcelos “Por mi raza hablará mi espíritu”. Los mosaicos de la Biblioteca Central son las obras artísticas de mayores proporciones dentro de su estilo en el mundo entero.

Dos de las principales bibliotecas del país y de Latinoamérica se encuentran en dentro del campus universitario, las cuales poseen un acervo sobre temas específicos de las ciencias y artes.

Lunes a viernes de  
9:00 a 20:00 h.  
Tel: 5622 6813  
5622 6811

## Torre de Rectoría

Ubicación: Insurgentes Sur  
n. 3000, Ciudad Universitaria.

Proyectada por los arquitectos Mario Pani, Enrique del Moral y Salvador Ortega; la torre de cristal y mármol está decorada, en su exterior con murales tridimensionales, creados por David Alfaro Siqueiros, quien utilizó un género mixto de pintura y escultura. En el muro norte se aprecia la obra *El pueblo a la universidad y la universidad al pueblo*.



## Librería “Enrique González Casanova”

Ubicación: corredor de la zona comercial de Ciudad Universitaria, a un costado de la explanada de Rectoría, Insurgentes Sur n. 3000, Ciudad Universitaria.

Libros científicos, técnicos y de literatura

## Jardín Botánico

Ubicación: Insurgentes Sur n. 3000, Tercer Circuito Interior, Instituto de Biología, Ciudad Universitaria.

Forma parte del Instituto de Ciencias Biológicas de la UNAM. Conserva una gran variedad de plantas cactáceas y tropicales en invernadero, así como investigaciones y estudios genéticos en el cultivo de tejidos vegetales y semillas.



## Estadio Olímpico Universitario

Ubicación: Insurgentes Sur n. 3000, Ciudad Universitaria.

El estadio se inauguró en 1952 y su diseño es un elipse cuyo diámetro es mayor de 250 metros, su basamento es de roca volcánica, con capacidad para 56,800 espectadores. Se encuentra decorado con un alto relieve, diseñado por Diego Rivera en mosaico de piedras de colores naturales. Fue sede de los Juegos Olímpicos de 1968 y actualmente es la casa del equipo de fútbol soccer y americano Pumas de la universidad.



## Centro Cultural Universitario

Ubicación: Insurgentes Sur n. 3000, Ciudad Universitaria, Centro Cultural Universitario. (Tiempo de visita 3 h. 40 min.)



La Universidad Autónoma de México cuenta con un centro cultural que es orgullo de nuestro país. Se trata de un proyecto colectivo, realizado entre 1976 y 1980 por técnicos, arquitectos e ingenieros de la Dirección General de Obras de la propia Universidad, encabezados por Arcadio Artis Esprú y Orso Núñez Ruiz Velasco. Su objetivo primordial es conjuntar, en un mismo espacio, diversos escenarios para múltiples y plurales manifestaciones artísticas y culturales de ámbito nacional e internacional.

El conjunto está orientado en un eje norte-sur, apostado sobre piedra volcánica y rodeada de vegetación xenófila. En su acceso principal, sobre la av. Insurgentes, se ubica un mural de Carlos Mérida. Además de la Biblioteca y Hemeroteca Nacionales, el Instituto de Estudios Bibliográficos sobre la UNAM, la Coordinación de Difusión Cultural así como la Librería "Julio Torri" y Cafetería "Azul y Oro". En el Centro Cultural Universitario también se encuentran, armónicamente integrados, un conjunto de importantes espacios artísticos monumentales

## Universum Museo de Ciencias

Ubicación: Insurgentes Sur n. 3000, Ciudad Universitaria, Centro Cultural Universitario.

Museo interactivo que cuenta con 315 equipamientos técnico y científicos, diseñados para fomentar el constante aprendizaje probado, a partir de un criterio estético y motivador



con la asesoría de especialistas en ciencias exactas y naturales. Las salas se denominan:

- Estructura de la materia
- Matemáticas
- Química
- Energía
- Diversidad biológica
- Agricultura y alimentación
- Ecología
- Biología humana y salud
- Las ciencias y la gran ciudad
- Comportamiento animal y sociedad
- Infraestructura de una nación
- Nuestro universo
- Nuestro planeta

## Espacio Escultórico

Ubicación: Insurgentes Sur n. 3000, Ciudad Universitaria, Centro Cultural Universitario.



Es una escultura monumental de base circular y eje vertical que cuenta en su nivel superior con un plano horizontal en forma de corona. Sobre ella se desplantan 64 prismas rectangulares iguales, de base triangular. El círculo interior contiene piedra volcánica despojada de vida vegetal que muestra la piedra desnuda, en contraste con el paisaje que la circunda. En él se conjugan la naturaleza y el arte, aprovechando el movimiento retratado por la naturaleza en la roca volcánica para representar la imagen cósmica de los antiguos mexicanos. El conjunto se encuentra en el centro de un jardín natural y sirve de escenario para conciertos.

## Sala Nezahualcóyotl

Ubicación: Insurgentes Sur n. 3000, Ciudad Universitaria, Centro Cultural Universitario.  
(Tiempo de visita 20 min.)

Esta sala de conciertos, sede de la Orquesta Filarmónica de la UNAM, fue inaugurada el 30 de diciembre de 1976; su proyecto arquitectónico y su importancia cultural, la sitúa entre las más importantes del mundo.



Su diseño acústico permite la ubicación de la orquesta al centro de la sala, y facilita el movimiento de las ondas sonoras hasta los oídos de los 2311 espectadores que puede albergar, en un escenario de 240 metros cuadrados.

## Teatro Juan Ruiz de Alarcón y Foro Sor Juana Inés de la Cruz

Ubicación: Insurgentes Sur n. 3000, Ciudad Universitaria, Centro Cultural Universitario.

El 26 de febrero de 1979 se inauguraron estos espacios culturales, ambos construidos dentro del mismo cuerpo arquitectónico. Su capacidad es de 430 y 120 espectadores, respectivamente.



El Sor Juana Inés de la Cruz, no cuenta con una definición precisa entre la zona de espectadores y la de actores, lo que permite la adaptación del escenario y las butacas, según las necesidades de la obra, sin más límite que la imaginación de los directores.

El teatro Juan Ruíz de Alarcón, es un teatro a la italiana que crea una gran diversidad de escenografías y posibilidades de representación. En las presentaciones se recurre a múltiples disposiciones del escenario, que es un cuadro de 12 metros por cada lado y con un piso totalmente desmontable, su proscenio es de 8 m. de altura, por 13 m. de ancho y 15 m. de profundidad, cuenta con un telar de 23 m. de altura equipado con cuarenta tiros y un moderno equipamiento de sonido e iluminación

Tel: 5665 6583

### Salas Miguel Covarrubias y Carlos Chávez

Ubicación: Insurgentes Sur n. 3000, Ciudad Universitaria, Centro Cultural Universitario.

Ambas salas cuentan con excelentes instalaciones, y su objetivo fundamental es ser sede de las actividades universitarias de danza, ópera, teatro musical y dramático; en ellas también se llevan a cabo audiciones de diversa índole.

Tel: 5622 7137



### Teatro Carlos Lazo



Ubicación: Insurgentes Sur n. 3000, Circuito Interior, Ciudad Universitaria.

Perteneciente a la Facultad de Arquitectura, cuenta con un cupo de 414 personas; es administrado y programado por la misma facultad. El teatro es un complemento idóneo en las actividades de extensión y difusión de la cultura. Ocupa un lugar privilegiado ganado a

pulso, por la relevancia de sus aportaciones y su desempeño del arte teatral nacional. Contribuyen en la formación integral de los universitarios ofreciéndoles un amplio abanico de manifestaciones escénicas que les permite relacionarse con el quehacer artístico de forma crítica y permanente.

Tel: 5622 0212  
5616 0545

### Casa de las Humanidades de la UNAM

Ubicación: Presidente Carranza n. 162 (casi esq. con Tres Cruces), Barrio de Santa Catarina.

Es propiedad de la Universidad Nacional Autónoma de México desde agosto de 1978. Este inmueble ha sido sede de varias dependencias y proyectos interinstitucionales de la universidad. Se fundó con la finalidad de hacer extensivo el conocimiento humanístico y de ciencias sociales, mediante la organización y coordinación de eventos académicos y de la publicación de las colecciones que conforman el Programa Editorial de la Coordinación de Humanidades, que durante más de 40 años le ha dado prestigio y servicio al público lector universitario.

Es un espacio de encuentro que vincula a la UNAM con la sociedad, mediante la difusión del conocimiento humanístico a través de sus actividades académicas: diplomados, cursos, conferencias y seminarios, con la colaboración de los institutos y programas del Subsistemas de Humanidades. Cuenta con varios recintos: un auditorio con capacidad de 130 personas, salones para eventos culturales, una biblioteca y una librería.

Tel: 5554 5579  
5658 1121  
difhum@servidor.unam.mx

### Escuela Nacional de Música (ENM)

Ubicación: Xicoténcatl n. 126, col. Del Carmen.

Depende de la Universidad Nacional Autónoma de México y se dedica al estudio profesional de la música como lenguaje, ciencia y arte. Su metodología es adecuada para cada asignatura con textos apropiados, procedimientos pedagógicos, pruebas de comprobación educacional, sistema de promoción, horarios y estímulos.



Las principales carreras que ofrece la ENM son: Canto, Composición, Educación Musical, Etnomusicología, Piano e Instrumentos en 21 especialidades. Cuenta con 22 aulas para clases grupales, 61 cubículos para clases individuales, dos salas para conciertos, centro de información y apoyo académico, a través de la biblioteca, fonoteca y videoteca de esta la escuela.

Tel: 5605 4325  
Fax: 5604 1006

## Biblioteca y Fonoteca

Textos de música, partituras y grabaciones musicales.

Su labor consiste en la investigación de obras, restauración de documentos, elaboración de catálogos, publicaciones, exposiciones, grabaciones o formas diversas de contribuir a la realización de conciertos.

El archivo lo constituyen partituras originales, escritos y correspondencia de los compositores, así como hemerografía, programa de conciertos, fotografías, libros, partituras de las respectivas bibliotecas personales.

Lunes a viernes de 9:00 a 20:00 h.  
Tel: 5605 4325 y 5688 3308  
Fax: 5604 1006

## RECORRIDO TURISTICO Ciudad Universitaria

(Tiempo de recorrido: 2 horas)

- Biblioteca Central
- Torre de Rectoría
- Estadio Olímpico Universitario
- Museo Universitario Contemporáneo de Arte

**C**entro  
Nacional  
de las Artes

Ubicación: av. Río Churubusco n. 79, esq. calz. de Tlalpan, col. Country Club. (Tiempo de visita 20 min.).



El Centro Nacional de las Artes (CENART) se crea en 1994, por el Consejo Nacional para la Cultura y las Artes (Conaculta) y se erige como un espacio de vanguardia y experimentación artísticas, en el cual confluyen cinco escuelas superiores de arte (de danza, música, teatro, artes plásticas y cine), cuatro centros de investigación y una biblioteca especializada.

Su arquitectura es una expresión artística contemporánea, diseñada y realizada por los más reconocidos arquitectos mexicanos, entre los que se encuentran: Ricardo Legorreta, Teodoro González de León, Javier Sordo Madaleno, Enrique Norten, Luis Vicente Flores, Alfonso López Báez y Javier Calleja. Su trabajo se articuló a través de un plan maestro que define los lineamientos

Visitas Guiadas:  
Lunes a viernes de  
9:00 a 17:00 h.

Concertar cita a los  
tel. 41 55 00 00  
ext. 1035, 1283 y 1010



de los espacios, límites de superficies, alturas, colores, texturas, además de áreas verdes e incluso políticas de señalamiento, entre los elementos que contribuyen a otorgarle coherencia, unidad arquitectónica al igual que funcional.



El Centro Nacional de las Artes tiene la misión de generar nuevos modelos, dinámicas educativas y de investigación en una perspectiva nacional. Otro de sus objetivos es el de vincular la creación, difusión y formación artística con las nuevas tecnologías.

## Torre de Investigación y Dirección

Espacio Arquitectónico

Autor: Arq. Ricardo Legorreta

El edificio está compuesto por dos volúmenes: el primero de forma triangular, el segundo cilíndrico, que da lugar a la disposición circular de las áreas en su interior. Se integra por pisos de doble altura, en las que se ubica la Dirección General del CENART, así como los centros nacionales de investigación, los cuales cuentan con un acervo documental sobre música, artes plásticas, danza y teatro.



## Escuela Nacional de Danza Clásica y Contemporánea



Espacio Arquitectónico

Autor: Arq. Luís Vicente Flores

Su diseño se resuelve en tres volúmenes: el edificio de aulas, teatro, la torre que congrega la biblioteca y el área administrativa.

## Escuela Nacional de Arte Teatral

Espacio Arquitectónico

Autor: Arq. Enrique Norten

Se divide en tres módulos con una superficie total de 7797m<sup>2</sup>. Cuenta con el Teatro Salvador Novo, que da cabida a 260 espectadores y el Foro Antonio López Mancera, diseñado para 150 personas.



## Escuela Nacional de Pintura, Escultura y Grabado “La Esmeralda”

Espacio Arquitectónico

Arq. Ricardo Legorreta



Se distingue por su fachada de piedra y techumbre de bóveda de ladrillo, forrada con azulejos de barro artesanal. Cuenta con espacios para diversos talleres de fundición, de escultura monumental, biblioteca, galería, además posee aula de usos múltiples.

## Aula Magna José Vasconcelos

Se distingue por su fachada de azulejos diseñada por Vicente Rojo. En ella se imparten conferencias magistrales, cursos y seminarios. Además de llevar a cabo presentaciones de libros, revistas, discos, entre otros, cuenta con capacidad para 114 personas.

## Escuela Superior de Música

Espacio Arquitectónico

Autor: Arq. Teodoro González de León.

Destaca tanto por la textura, como por sus matices cromáticos en acabados de cemento blanco martelinado, así como por los muros inclinados del Auditorio Blas Galindo, con capacidad para 693 espectadores. Se encuentra constituida por aulas teóricas, salones de ensayo individuales y para ensambles.

Tel: 1253 9432  
ext. 1600, 1601



## Centro de Capacitación Cinematográfica



Posee una arquitectura funcional, con instalaciones y equipamiento que satisfacen los requerimientos de la disciplina que atiende. Está integrada por diversos espacios como salas de video, cine, teatro, galería y biblioteca.

Tel: 4155 0000  
ext. 1800

## Educal

Venta de libros de arte, novela, poesía, arte popular, diseño, fotografía, carteles y tarjetas.

Lunes a viernes  
de 12:00 a 20:00 h.,  
sábados y domingos  
de 11:00 a 20:00 h.  
Tel: 4155 0042

## Espacios de Encuentro

Espacio Arquitectónico

Autor: Arq. Ricardo Legorreta



En el edificio central se ubican las áreas comunes que funcionan como espacios de convergencia entre los estudiantes de las distintas escuelas, maestros e investigadores, artistas y público en general, como es el caso del Centro Multimedia, la Biblioteca de las Artes, además de contar con el Aula Magna José Vasconcelos.

## Teatro de las Artes



Espacio Arquitectónico

Autor: arquitectos Alfonso López Baz y Javier Calleja

Su diseño permite adaptarlo para crear diversas condiciones de acústica e iluminación. Técnica-mente está dotado para cubrir necesidades de cualquier representación escénica, tiene una capacidad para 607 asistentes.

Tel: 4155 0000  
ext. 1236

## Biblioteca del Centro Nacional de las Artes

Espacio Arquitectónico

Arq. Ricardo Legorreta

Conserva un amplio acervo especializado en apoyo a la investigación. También da servicio a estudiantes, maestros y público en general, cuenta con una sala general para 160 lectores, una fonoteca, y un pequeño espacio para exposiciones.



Ubicación: Francisco Sosa n. 77, col. Del Carmen.

Instituido en la ciudad de México en 1953. En sus inicios se encontraba ubicado en un departamento de la calle de Varsovia, en los 60 se trasladó a un edificio de la calle Liverpool, y posteriormente en los 70, adquirieron, se instaló en el inmueble que actualmente constituye la sede del “Instituto Italiano de Cultura”.



Es un edificio ubicado en el barrio colonial de Coyoacán, fue construido originalmente con la convicción de servir de albergue a un convento de monjas misioneras Franciscanas, esta edificación fue dividida, posiblemente, en dos partes a principios del siglo pasado; la fracción izquierda se encuentra marcada, con el número oficial 85, que a la fecha sigue alojando a la comunidad de las religiosas que conservan parte de la obra destinada a la capilla.



En la parte derecha se localiza en su fachada el número oficial 77. Debido al cambio de propietarios ha sufrido varias modificaciones; la primera vez fue vendida al gobierno de Polonia, en 1940, posteriormente fue residencia del embajador de Bélgica, y en 1975 el gobier-

no belga vendió la propiedad al gobierno italiano. Actualmente esta residencia posee un auditorio, biblioteca, sala de exposiciones; así como un jardín donde se encuentran ubicadas las aulas de clases para el aprendizaje del idioma italiano.

Tel.5554 0044

## Escuela Superior de Música INBA

Ubicación: Fernández Leal n. 31, Barrio de La Concepción, entre Hidalgo y Plaza de la Conchita.



Imparte carreras escolarizadas de canto y jazz. Cuentan con un programa de conciertos semanales, que se publican en la entrada del edificio, así como un festival anual del 2 al 7 de junio con un horario de 12:00 a 20:00 h.

Lunes a viernes de 8:00 a 20:00 h.

Tel: 5658 1732

Fax: 5658 1096

## Universidad Autónoma Metropolitana (UAM) Unidad Xochimilco

Ubicación: Calzada del Hueso n. 1100,  
col. Villa Quietud



Licenciaturas divididas en tres áreas:

#### Ciencias Biológicas

(Salud, Agronomía, Biología, Enfermería, Estomatología, Medicina, Medicina Veterinaria y Química Farmacéutica).

#### Ciencias y Artes para Diseño

(Arquitectura, Diseño de la Comunicación Gráfica, Diseño Industrial, Planeación Territorial).

#### Ciencias Sociales

(Administración, Comunicación Social, Economía, Psicología, Política y Sociología, entre otras).



Rector: Dr. Cuauhtémoc Vladimir Pérez Llanas

### Escuela Nacional de Conservación, Restauración y Museografía. "Manuel del Castillo Negrete", INAH

Ubicación: General Anaya n. 187, col. San Diego Churubusco.



Ofrece licenciatura en Restauración los lunes, miércoles, viernes y sábados de 8:00 a 20:00 h.

También brinda maestrías en Arquitectura de Bienes Muebles y de Museología, los lunes, miércoles, viernes y sábados por las tardes.

Directora: Lic. Lilia Georguli Chávez

Tel: 5604 5188  
5604 5163



### Escuela Superior de Ingeniería Mecánica y Ecléctica Unidad Culhuacán (ESIME)

Ubicación: av. Santa Ana n. 1000 y Eje 3 Cafetales, col. San Francisco Culhuacán.



Imparte las carreras de Ingenierías en: Ingeniería en Mecánica, Computación, Comunicaciones y Electrónica, y en Sistemas Automotrices.

Posgrados e investigación ofrece estudios de maestría en Microelectrónica, doctorado en Comunicaciones y Electrónica; ambos pertenecen al programa de excelencia de CONACYT, en colaboración con la Universidad Aeroespacial de Ucrania "Instituto Harkov", así como la maestría en Ingeniería Mecánica con especialidad de Instalaciones de Turbina de Gases (ITG).

Director: Ing. Ernesto Mercado Escutia

Tel: 5729 6000 ext. 73010



# 6 Zonas comerciales

Centros comerciales  
Librerías  
Restaurantes  
Cantinas y bares  
Cafeterías  
Comida rápida

## Centro Comercial Perisur

Ubicación: Insurgentes Sur y Periférico Sur n. 4690, col. Jardines Pedregal de San Ángel.

Construido en los pedregales de Coyoacán el centro comercial incluye grandes y lujosos almacenes, exclusivas boutiques, tiendas, cafeterías y restaurantes. Es uno de los centros comerciales más grandes de Latinoamérica.



## Zona comercial Oxtopulco Universidad

Ubicación: Eje 10 Sur y Avenida Miguel Ángel de Quevedo n. 646, col. Oxtopulco Universidad.

En esta área se ubican cientos de comercios y servicios. Sobresale el conjunto comercial Walmart Universidad.



## Zona comercial Centro de Coyoacán

Ubicación: centro de Coyoacán (Carrillo Puerto, Aguayo, Caballcalco, Allende, Higuera, Francisco Sosa, Tres Cruces, entre otras),


Más de veinte manzanas del Centro Histórico de Coyoacán donde los comercios vinculados con las artes, los bazares, las librerías, los restaurantes y los cafés comparten la acera con los museos, galerías y edificios históricos.



## Zona comercial Miramontes

Ubicación: Canal de Miramontes, entre calz. de La Virgen y calz. de Las Bombas.

Importante zona comercial, resultado de la aparición en los últimos años de numerosas zonas residenciales. Aquí se ubican plazas y centros comerciales que incluyen supermercados, bancos, diversos servicios y restaurantes.



## Gran Sur

Ubicación: lateral de Periférico Sur n. 5550, col. Pedregal de Carrasco.

Este centro comercial colinda con Periférico Sur y Avenida del Imán. Por su popularidad se incluyó en esta guía. Este centro comercial cuenta con grandes almacenes, exclusivas boutiques, joyerías, variedad en cafeterías, restaurantes y salas de cine.



## Zona comercial Coapa

Ubicación: Canal de Miramontes y Calzada del Hueso.

Extensa zona comercial que se ubica en los límites de las delegaciones Coyoacán y Tlalpan, como una prolongación de la zona comercial Miramontes. Cuenta con almacenes de prestigio, supermercados, bancos y restaurantes, distribuidos a lo largo de las principales avenidas y en los centros comerciales Fiesta Coapa y Galerías Coapa.



## Mercado de Coyoacán

Ubicación: entre Allende, Xicotencatl y Malitzin, col. Del Carmen.

Presenta una oferta de productos extraordinariamente variada.



Este mercado es uno de los centros comerciales más típicos y pintorescos de la ciudad de México. Aquí se pueden comprar artículos artesanales utilitarios y suntuarios, además de frutos, flores y verduras.



En las calle de Allende y Cuauhtémoc se ubican algunas de las cafeterías más populares y tiendas artesanales.

# Librerías

### ■ Espacio Danzite Literatura universal y espacio cultural (café, galería, internet, teatro)

Ubicación: Higuera n. 31,  
Barrio de La Concepción.  
Lunes a viernes de 9:00 a 21:00  
Tel: 5658 6822

- **Editorial Siglo XXI**  
Ciencias sociales y humanidades  
Ubicación: Cerro del Agua n. 248, entre Cerro Copilco y Eje 10 Sur,  
col. Romero de Terreros.  
Lunes a viernes de 8:00 a 16:00 h.  
Tel: 5658 7248  
Fax: 5658 7599
  
- **Librería del Sótano, sucursal centro de Coyoacán**  
Literatura universal, latinoamericana, mexicana, derecho, historia, psicología, arte, filosofía, medicina, química, infantiles, etc.  
Ubicación: Allende n. 38,  
col. Del Carmen.  
Lunes a viernes de 9:00 a 21:00 h., sábados de 9:00 a 22:00 h.  
y domingos de 10:00 a 21:00 h.  
Tel: 5659 9672  
www.elsotano.com
  
- **El Parnaso de Coyoacán**  
Literatura universal, latinoamericana, mexicana, derecho, historia, psicología, arte, infantiles, etc.  
Ubicación: Carrillo Puerto n. 2, frente al Jardín Centenario, Villa Coyoacán.  
Lunes a viernes de 9:00 a 21:00 h., sábados y domingos de 9:00 a 23:00 h.  
Tel: 5554 2225  
5658 3195
  
- **Librería Internacional**  
Libros diversos  
Ubicación: Facultad de Filosofía y Letras n. 34 entre Cerro del Agua y av. Copilco,  
col. Copilco Universidad.  
Lunes a viernes de 9:00 a 19:00 h.,  
sábado de 10:00 a 16:00 h.  
Tel: 5658 9070

- **CÁMARA NACIONAL DE LA INDUSTRIA DE RESTAURANTES Y ALIMENTOS CONDIMENTADOS (CANIRAC)**  
Ubicación: Aniceto Ortega n. 1009, entre Miguel Laurent y San Lorenzo col. del Valle.  
Presidente: Lic. Francisco Mijares Noriega  
Tel: 5604 0238  
Fax: 5604 4086
  
- **REPRESENTANTE DE LA CAMARA NACIONAL DE LA INDUSTRIA DE RESTAURANTES Y ALIMENTOS CONDIMENTADOS EN COYOACÁN**  
Ubicación: Presidente Carranza n. 95,  
Barrio de La Concepción  
Presidente: Lic. Germán Huelgas Santaella.  
Tel: 5339 5795  
Fax: 5659 3003
  
- **ASOCIACIÓN MEXICANA DE RESTAURANTES DEL D.F.**  
Ubicación: Torcuato Tasso n. 325, interior 103, 1<sup>er</sup> piso,  
col. Polanco.  
Presidente: Francisco Unzueta Valera  
Tels. 5250 1146 y 5531 0911  
Fax: 5545 8671  
www.amr.org.mx
  
- **Abadía del Coyote**  
Comida internacional  
Ubicación: Avenida Miguel Ángel de Quevedo n. 910,  
Barrio de La Concepción.  
Tel: 5659 4710
  
- **Andre**  
Comida española internacional  
Ubicación: Avenida Miguel Ángel de Quevedo n. 1000,  
col. Parque San Andrés  
Tel: 5554 3900  
5544 1002

- **Aquí Esta Texcoco**  
Comida mexicana internacional  
Ubicación: California n. 97, col. Parque San Andrés.  
Tel: 5549 0366
- **Azadero 530**  
Cortes americanos  
Ubicación: Avenida Miguel Ángel de Quevedo n. 530,  
col. Romero de Terreros.  
Tel: 5658 4611
- **Café Kowloon**  
Comida china  
Ubicación: Jardín Centenario n. 6,  
Villa Coyoacán.  
Tel: 5554 7890  
kowlooncoyoacan@prodigy.net.mx
- **Cantina La Guadalupeana**  
Comida internacional  
Ubicación: Higuera n. 2, Barrio de La Concepción  
Tel: 5554 6253
- **Cary**  
Comida mexicana  
Ubicación: Cuauhtémoc n. 148,  
col. Del Carmen.  
Tel: 5658 5864
- **Casona de Giaco's**  
Comida argentina  
Ubicación: Londres n. 348, col. Del Carmen.  
Tel: 5658 5194  
cesaresalgado@gmail.com
- **Chester's**  
Pizzas y restaurante  
Ubicación: Xicotencatl n. 85,  
col. Del Carmen.  
Tel: 5605 3473
- **El Capricho**  
Comida mexicana internacional  
Ubicación: Hidalgo n. 44,  
Barrio de San Lucas.  
Tel: 5659 0595

- **El Churrasco**  
Comida argentina  
Ubicación: Asia n. 10, esq. Pacífico,  
Barrio de La Concepción.  
Tel: 5658 2327
- **El Guarache**  
Comida mexicana  
Ubicación: Jardín Centenario n. 14, local B, Villa Coyoacán.  
Tel: 5554 4506
- **El Morral**  
Comida mexicana  
Ubicación: Avenida Miguel Ángel de Quevedo n. 808,  
Barrio de La Concepción.  
Tel: 5554 4338  
Fax: 5659 0141  
elmorral1967@terra.com.mx
- **El Morral**  
Comida mexicana  
Ubicación: Allende n. 2, col. Del Carmen.  
Tel: 5554 0298  
Fax: 5659 0168  
elmorral90@yahoo.com.mx
- **El Oaxaqueño**  
Comida oaxaqueña  
Ubicación: Centenario n. 107, col. Villa Coyoacán.  
Tel: 3330 4890
- **El Portón Oaxaqueño**  
Comida oaxaqueña  
Ubicación: Caballocalco n. 14 B,  
Barrio de La Concepción.  
Tel: 5659 6730
- **El Quetacóatl**  
Comida mexicana  
Ubicación: Presidente Carranza n. 95,  
Barrio de La Concepción.  
Tel: 5339 5795
- **El Rincón de Coyoacán**  
Comida mexicana  
Ubicación: Hidalgo n. 58, Barrio San Lucas.  
Tel: 5554 8176



- **El Sheik**  
Comida árabe  
Ubicación: Madrid n. 129,  
col. Del Carmen.  
Tel: 5659 3311
- **El Tajín**  
Alta cocina mexicana  
Ubicación: Avenida Miguel Ángel de Quevedo n. 687,  
Barrio Cuadrante San Francisco.  
Tel: 5659 4206
- **El Tizoncito**  
Comida mexicana  
Ubicación: Aguayo n. 3, locales G, H, I, J, Villa Coyoacán.  
Tel: 5554 7712  
[www.eltizoncito.com.mx](http://www.eltizoncito.com.mx)
- **Entrevero**  
Comida uruguaya  
Ubicación: Jardín Centenario n. 14, Villa Coyoacán.  
Tel: 5659 0066  
5658 5644
- **Hacienda de Cortes**  
Comida mexicana gourmet  
Ubicación: Fernández Leal n. 70,  
Barrio de La Concepción.  
Tel: 5659 3741
- **La Bella Lula**  
Comida oaxaqueña  
Ubicación: Avenida Miguel Ángel de Quevedo n. 652,  
Villa Coyoacán.  
Tel: 8590 8443
- **La Bipolar**  
Comida internacional  
Ubicación: Malitzin n. 155, col. Del Carmen.  
Tel: 5484 8230
- **La Casa de los Tacos Coyoacán**  
Comida mexicana  
Ubicación: Ortega n. 23, Villa Coyoacán.  
Tel: 5554 8039

- **La Casa de mi Tita**  
Comida mexicana  
Ubicación: Cuauhtémoc n. 181 E, Villa Coyoacán.  
Tel: 5554 4299
- **La Cueva del Cangrejo**  
Mariscos  
Ubicación: Jardín Centenario n. 18 B,  
Villa Coyoacán.  
Tel: 5659 0398
- **La Divina Comida**  
Comida internacional  
Ubicación: Xicotencatl n. 384, col. Del Carmen.  
Tel: 5554 0960
- **La Esquina de los Milagros**  
Comida internacional  
Ubicación: Jardín Centenario n. 18, Villa Coyoacán.  
Tel: 5659 5581
- **La Estancia**  
Comida argentina  
Ubicación: Avenida División del Norte n. 2761,  
Barrio de San Lucas.  
Tel: 5544 1989  
5544 5061
- **La Hija de Moctezuma**  
Comida mexicana  
Ubicación: Avenida Miguel Ángel de Quevedo n. 357,  
col. Romero de Terreros.  
Tel: 5554 0080
- **La Pause**  
Comida mexicana e internacional  
Ubicación: Francisco Sosa n. 287,  
Barrio de Santa Catarina.  
Tel: 5658 6891  
5658 6780
- **La Posta de Coyoacán**  
Comida italiana  
Ubicación: Pacífico n. 292, esq. Asia,  
Barrio de La Concepción.  
Tel: 5554 5538

- **La Ronda**  
Comida mexicana internacional  
Ubicación: Carrillo Puerto n. 31, Villa Coyoacán.  
Tel: 5554 3623
- **La Salamandra Otra Vez**  
Comida internacional  
Ubicación: Presidente Carranza n. 83-B,  
Villa Coyoacán.  
Tel: 5554 9491
- **La Tablita**  
Comida internacional  
Ubicación: Avenida División del Norte n. 2683,  
col. Del Carmen.  
Tel: 5658 7071  
5554 9993
- **Las Lupitas**  
Comida norteña  
Ubicación: Plaza Santa Catarina n. 4,  
Barrio de Santa Catarina.  
Tel: 5554 3353
- **Los Danzantes**  
Comida mexicana  
Ubicación: Jardín Centenario n. 12, Villa Coyoacán.  
Tel: 5658 6451  
5554 1213
- **Los Tres Caballos**  
Comida mexicana  
Ubicación: Circunvalación n. 34, col. Atlántida.  
Tel: 5549 3411  
Fax: 5549 1301
- **Mesón Antigua Santa Catarina**  
Comida mexicana  
Ubicación: Plaza Santa Catarina n. 6,  
Barrio de Santa Catarina.  
Tel: 5658 4831  
5659 3003
- **Mesón de los Leones**  
Comida mexicana  
Ubicación: Allende n. 161, col. Del Carmen.  
Tel: 5554 5916

- **Mr. Sushi**  
Comida japonesa  
Ubicación: Hidalgo n. 306 C, Barrio de La Concepción.  
Tel: 5554 7833
- **Oh Máyatl**  
Restaurante-mezcaleria  
Ubicación: Jardín Centenario n. 9 A, Villa Coyoacán.  
Tel: 5554 7555
- **Papa Bill's**  
Comida internacional  
Ubicación: Canal de Miramontes n. 2056,  
col. Fraccionamiento Los Girasoles.  
Tel: 5679 6548
- **Pardiños**  
Mariscos  
Ubicación: Avenida Miguel Ángel de Quevedo n. 687,  
Barrio Cuadrante San Francisco.  
Tel: 5659 7706
- **Patio Argentino**  
Comida argentina  
Ubicación: Periférico Sur n. 5270, entre Gran Sur y Perisur  
col. Pedregal de Carrasco.  
Tel: 5665 2277  
[www.patioargentino.com](http://www.patioargentino.com)
- **Pepe Coyotes**  
Taquería  
Ubicación: Hidalgo n. 295, col. Del Carmen.  
Tel: 5659 8902
- **Potzolcalli**  
Comida mexicana  
Ubicación: Avenida Miguel Ángel de Quevedo n. 536,  
Barrio de Santa Catarina.  
Tel: 5554 1235  
[www.potzolcalli.com.mx](http://www.potzolcalli.com.mx)
- **Potzolcalli**  
Comida mexicana  
Ubicación: Canal de Miramontes n. 3011,  
col. Los Girasoles.  
Tel: 5679 5800  
[www.potzolcalli.com.mx](http://www.potzolcalli.com.mx)

- **Potzolcalli**  
Comida mexicana  
Ubicación: Avenida Universidad n. 1874,  
col. Oxtopulco Universidad.  
Tel: 5658 4143  
www.potzolcalli.com.mx
- **Quinta las Margaritas**  
Comida mexicana progresiva  
Ubicación: Canal de Miramontes n. 3048,  
col. Fraccionamiento Los Girasoles.  
Tel: 5677 4997
- **Restaurant Buffet Long-Du**  
Comida cantonesa y mandarin  
Ubicación: Avenida Miguel Ángel de Quevedo n. 980,  
col. Parque San Andrés.  
Tel: 5554 3636
- **Sanborn's Centenario**  
Comida mexicana e internacional  
Ubicación: Jardín Centenario n. 5, Villa Coyoacán.  
Tel: 5659 7135
- **Sanborn's Miguel Ángel de Quevedo**  
Comida mexicana e internacional  
Ubicación: Avenida Miguel Ángel de Quevedo n. 1030,  
col. Parque San Andrés.  
Tel: 5544 1304  
5544 1158
- **Sanborn's Perisur**  
Comida mexicana e internacional  
Ubicación: centro comercial Perisur, Periférico Sur n. 4690,  
col. Jardines Pedregal de San Ángel.  
Tel: 5606 4967
- **Sirloin Stockade**  
Comida internacional  
Ubicación: Canal de Miramontes n. 2053,  
col. Fraccionamiento Los Girasoles.  
Tel: 5679 9116
- **Sushi Itto**  
Comida japonesa  
Ubicación: Matamoros n. 5, col. Del Carmen.  
Tel: 5554 5735

- **Taco Inn**  
Taqueria  
Ubicación: Presidente Carranza n. 106, local 1 y 2,  
Villa Coyoacán.  
Tel: 5659 8862
- **Tepanyaki Taro**  
Comida japonesa  
Ubicación: Avenida Universidad n. 1861, local A,  
col. Oxtopulco Universidad.  
Tel: 5661 2326  
5661 4083
- **Todo al Carbón**  
Comida argentina  
Ubicación: calz. de Las Bombas n. 310,  
col. Jardines de Coyoacán.  
Tel: 5679 2682
- **Toks Miramontes**  
Comida mexicana  
Ubicación: Canal de Miramontes n. 2600,  
col. Ex Hacienda de San Antonio Coapa.  
Tel: 5677 0122
- **Vegetaco**  
Comida vegetariana  
Ubicación: Carrillo Puerto n. 65,  
Villa Coyoacán.  
Tel: 5658 9311
- **Villa Coral**  
Comida mexicana  
Ubicación: Allende n. 31, col. Del Carmen.  
Tel: 5554 7917
- **Vip's Coyoacán**  
Comida internacional  
Ubicación: Avenida Miguel Ángel de Quevedo n. 870,  
Barrio de La Concepción.  
Tel: 5658 5786
- **Vip's Miramontes**  
Comida internacional  
Ubicación: Canal de Miramontes n. 2053,  
col. Los Girasoles.  
Tel: 5677 9596

## Cafeterías

- **Vip's Universidad**  
Comida internacional  
Ubicación: Avenida Miguel Ángel de Quevedo n. 175,  
col. Oxtopulco Universidad.  
Tel: 5661 1414

- **Café Plaza**  
Ubicación: Vallarta n. 81 B, Barrio de La Concepción.
- **Cafetería Adylyz**  
Ubicación: Jardín Hidalgo n. 31, local 7,  
Villa Coyoacán.  
Tel: 5658 9271
- **El Jarocho**  
Ubicación: Cuauhtémoc n. 134,  
Villa Coyoacán.  
Tel: 5554 5418  
5658 5029
- **El Mundo del Café**  
Ubicación: Centenario n. 33, esq. Cuauhtémoc,  
col. Del Carmen.  
Tel: 5659 8543
- **El Portal del Sabor**  
Ubicación: Xicotencatl n. 313, esq. Abasolo,  
col. Del Carmen.  
Tel: 5554 4861
- **Grifaldo**  
Ubicación: Jardín Centenario n. 4, local 1,  
Villa Coyoacán.  
Tel: 5554 1685
- **La Casa del Pan**  
Ubicación: Avenida México n. 25 B,  
col. Del Carmen.  
Tel: 3095 1767

- **La Mucca**  
Ubicación: Caballocalco n. 6, local 1,  
Barrio de La Concepción.  
Tel: 5554 6381
- **La Tradición más Fina**  
Ubicación: Hidalgo n. 102 B,  
Barrio de La Concepción.  
Tel: 5658 1346
- **Mosto Kafe**  
Ubicación: Berlín n. 222 B,  
col. Del Carmen  
Tel: 5658 8632
- **Society Signature Coffe**  
Ubicación: Matamoros n. 5,  
col. Del Carmen.  
Tel: 5554 9967  
5658 1063
- **Topolino**  
Ubicación: calle Reforma n. 3,  
Barrio de Santa Catarina.  
Tel: 5659 2387
- **Starbucks**  
Ubicación: Avenida Miguel Ángel de Quevedo n. 624,  
Villa Coyoacán.  
Tel: 5658 4087
- **Starbucks**  
Ubicación: Avenida Miguel Ángel de Quevedo n. 310,  
Barrio de Santa Catarina.  
Tel: 5658 2080

## Bares y cantinas

- **Cervecería El Frontón**  
Ubicación: Aguayo n. 49, col. Del Carmen.  
Tel: 5659 8094
- **El Hijo del Cuervo**  
Ubicación: Jardín Centenario n. 17, Villa Coyoacán.  
Tel: 5658 7824
- **La Puerta del Sol**  
Ubicación: Caballocalco n. 3, Barrio de La Concepción.  
Tel: 5659 4697

## Comida rápida

- **Benedettis Pizza (Taxqueña)**  
Ubicación: calz. Taxqueña n. 1503, col. Petrolera.  
Tel: 5549 1300
- **Burger King (Copilco)**  
Ubicación: Eje 10 Sur n. 4310, esq. Cerro del Agua,  
col. Romero de Terreros.  
Tel: 2282 6602
- **Burger King (Plaza Sport City  
Coyoacán)**  
Ubicación: Avenida Miguel Ángel de Quevedo n. 287,  
local. 4, col. Romero de Terreros.  
Tel: 5658 4053
- **Burger King (Súper Plaza Miramontes)**  
Ubicación: Canal de Miramontes n. 2075,  
col. Los Girasoles.  
Tel: 5677 6038

- **Dominos (División del Norte)**  
Ubicación: Avenida División del Norte n. 2943, int 10 y 11,  
col. El Rosedal.  
Tel: 5689 8840  
5659 1333
- **Dominos (Copilco)**  
Ubicación: Cerro del Horno n. 15, locales 1 y 2,  
esq. Eje 10, col. Copilco Universidad.  
Tel: 5658 1380
- **Don Taco (Villa Coapa)**  
Ubicación: Canal de Miramontes n. 3011,  
col. Los Girasoles.  
Tel: 5677 6146
- **KFC (Cafetales)**  
Ubicación: Calzada del Hueso n. 806, esq. Cafetales,  
col. Hacienda Coyoacán.  
Tel: 5603 7777
- **KFC (Copilco)**  
Ubicación: Avenida Universidad n. 1829,  
col. Oxtopulco Universidad.  
Tel: 5661 2323
- **KFC (División del Norte)**  
Ubicación: Avenida División del Norte n. 2855,  
col. Parque San Andrés.  
Tel: 5544 6000
- **KFC (Villa Coapa)**  
Ubicación: Calzada del Hueso n. 503, local 9,  
esq. Canal de Miramontes,  
col. Los Girasoles.  
Tel: 5678 5000
- **Mc Donalds (División del Norte)**  
Ubicación: Avenida División del Norte n. 2700,  
esq. Héroes del 47, col. Parque de San Andrés.  
Tel: 5605 6099
- **Mc Donalds (Xotepingo)**  
Ubicación: calz. de Tlalpan n. 2816,  
col. Emiliano Zapata.  
Tel: 5677 8211

- **Mc Donalds (Perisur)**  
Ubicación: Plaza Comercial Perisur, Periférico n. 4690, local 515, área de comida rápida, col. Jardines Pedregal de San Ángel.  
Tel: 5606 9492
- **Mc Donalds (Chedraui Coapa)**  
Ubicación: Calzada del Hueso n. 670, col. Los Sauces  
Tel: 5684 3201
- **Mc Donalds (Periférico Imán)**  
Ubicación: Periférico Sur n. 5120, col. Unidad habitacional Villa Panamericana.  
Tel: 5424 2136
- **Mc Donalds (Perisur F.C.)**  
Ubicación: Periférico n. 4690, centro comercial Perisur, col. Ampliación Jardines Pedregal de San Ángel.  
Tel: 5424 5379
- **Pizza Hut (Coyoacán centro)**  
Ubicación: Callejón de Colima n. 25, esq. Avenida Miguel Ángel de Quevedo, Villa Coyoacán.  
Tel: 5554 9088
- **Pizza Hut (Fracc. Campestre Coyoacán)**  
Ubicación: Cafetales n. 806, col. Ex Hacienda de Coapa.  
Tel: 5673 6300
- **Pizzas Plazas (Cafetales)**  
Ubicación: Cafetales n. 1726, col. Haciendas de Coyoacán.  
Tel: 5671 7915
- **Pizzas Plazas (Coyoacán)**  
Ubicación: Avenida Miguel Ángel de Quevedo n. 660, esq. Carrillo Puerto, Barrio de La Concepción.  
Tel: 5554 3740
- **Pizzas Plazas (Miramontes)**  
Ubicación: Canal de Miramontes n. 2783, local B, esq. Malvas, col. Jardines de Coyoacán.  
Tel: 5677 9802

- **Subway (Gran Sur)**  
Ubicación: Periférico Sur n. 5550, local 99, col. Pedregal de Carrasco.  
Tel: 5486 1837
- **Subway (Coyoacán)**  
Ubicación: Hidalgo n. 306 D, col. Del Carmen.  
Tel: 5554 5670
- **Subway (Taxqueña)**  
Ubicación: calz. Taxqueña n. 1465, col. Campestre Churubusco.  
Tel: 5336 3646
- **Subway (Perisur)**  
Ubicación: plaza comercial Perisur, Periférico n. 4690, local 514, área de comida rápida, col. Ampliación Jardines Pedregal de San Ángel.  
Tel: 56063426
- **Subway (Miramontes)**  
Ubicación: Canal de Miramontes n. 2053, local 3, col. Los Girasoles.  
Tel: 56784422



# 7 Necesidades del viajero

Hoteles

Casas de Cambio

Bancos

## ■ ASOCIACIÓN NACIONAL HOTELERA

Ubicación: Sinaloa n. 164, entre Salamanca y Cozumel, col. Roma,

Presidente: Lic. Armando Morales Fonseca

Tel: 5211 5314

5211 5318

Fax: 5286 3380

## ■ ASOCIACIÓN MEXICANA DE HOTELES

Ubicación: Thiers n. 83, entre Gutenberg y Lafayette, col. Anzures, Delegación Miguel Hidalgo.

Presidente: Gonzalo Brockmann García

Tel: 5250 7905

5203 6946

Fax: 5203 7246

[www.asociaciondehoteles.com.mx](http://www.asociaciondehoteles.com.mx)

## ■ Real del Sur

Ubicación: Avenida División del Norte n. 3640, esq. calz. de Tlalpan, col. El Reloj.

Cuenta con 114 habitaciones, restaurante café y restaurante especial, lobby, discoteca, estética, tabaquería, agencia de viajes, room service, servicio de valet, estacionamiento, sitio de taxis, tres salones para eventos con capacidad de 50 a 400 personas, auditorio, gimnasio y spa.

Tel: 5610 4256

5619 9201

Fax: 5617 1035

[www.hotelrealdelsur.com.mx](http://www.hotelrealdelsur.com.mx)

## ■ Hotel Finisterre

Ubicación: calz. de Tlalpan n. 2043, col. Parque San Andrés.

Cuenta con 126 habitaciones, restaurante, lobby, piano bar, room service, estacionamiento, sitio de taxis, dos salones con capacidad de 50 a 150 personas, lavandería y tintorería.

Tel: 5689 9544 y 5689 9240

Fax: 5689 9720

## ■ Hotel Montreal

Ubicación: calz. de Tlalpan n. 2073, col. Parque San Andrés.

Cuenta con 91 habitaciones, restaurante-bar, dos estacionamientos, room service, sitio de taxis.  
Tel: 5689 0011 con 10 líneas

#### ■ Hotel Fiesta Inn

Ubicación: Periférico Sur n. 5530,  
col. Pedregal de Carrasco.  
Cuenta con 212 habitaciones, alberca techada, jacuzzi, gimnasio, cinco salones para eventos, centro de negocios.  
Tel: 5096 9300

## Casas de cambio

#### ■ Casa de Cambio "Lacar"

Ubicación: Aguayo n. 3-F, col. Del Carmen,  
de 9:00 a 17:00 h.  
Tel: 5659 2537

#### ■ Consultoría Internacional

Ubicación: centro comercial Perisur, Periférico Sur n. 4690,  
local 278-F, col. Jardines Pedregal de San Ángel.  
Lunes a viernes de 8:00 a 19:00 h.,  
sábados de 10:00 a 17:00 h.,  
domingos de 11:00 a 16:00 h.,  
Tel: 5606 4573

## Bancos

### Bancomer

#### ■ COYOACÁN

Ubicación: Centenario n. 12, entre Francisco Sosa y Belisario Domínguez, col. Col. Del Carmen.

#### ■ DIVISIÓN DEL NORTE

Ubicación: Avenida División del Norte n. 2813,  
entre Pensilvana y Canadá.  
col. Parque San Andrés Coyoacán

#### ■ MIGUEL ÁNGEL DE QUEVEDO

Ubicación: Avenida Miguel Ángel de Quevedo n. 201  
y Avenida Universidad,  
Barrio Oxtopulco,

#### ■ PLAZA CANTIL

Ubicación: Aztecas n. 270, local 15, 16 y 17,  
entre Monserrat y Rey Moctezuma,  
Pueblo de los Reyes.

### Banamex

#### ■ AZTECAS

Ubicación: Aztecas n. 270, col. Ajusco.

#### ■ CAMPESTRE CHURUBUSCO

Ubicación: calz. Taxqueña n. 1565,  
col. Petrolera Taxqueña.

#### ■ COPILCO UNIVERSIDAD

Ubicación: Avenida Universidad y Eje 10 Sur n. 1731,  
col. Romero de Terreros.

#### ■ COYOACÁN

Ubicación: Avenida Miguel Ángel de Quevedo n. 725,  
Barrio del Niño Jesús.

#### ■ DIVISIÓN DEL NORTE TLALPAN

Ubicación: av. División de Norte n. 3695,  
Pueblo San Pablo Tepetlapa.

#### ■ PLAZA HIDALGO

Ubicación: Plaza Hidalgo s/n,  
Villa Coyoacán

### HSBC

#### ■ CAFETALES

Ubicación: Cafetales n. 1702,  
col. Hacienda de Coyoacán.



- **COMERCIAL MEXICANA COYOACÁN**

Ubicación: Avenida Miguel Ángel de Quevedo n. 393, col. Romero de Terreros.

- **COYOACÁN**

Ubicación: Moctezuma n. 91, esq. Allende, col. Del Carmen.

- **DIVISIÓN DEL NORTE**

Ubicación: Avenida División del Norte n. 2689, col. Del Carmen.

- **PLAZA CANTIL**

Ubicación: Aztecas n. 270, local 65, 66 y 67, Pueblo de los Reyes

- **VIVEROS**

Ubicación: Avenida Universidad n. 1328, col. Del Carmen.

### Scotiabank

- **CAFETALES**

Ubicación: Cafetales n. 1440, col. Residencial Cafetales.

- **CALZADA DEL HUESO**

Ubicación: Calzada del Hueso n. 670, local 8-15, col. Los Sauces.

- **CAMPESTRE CHURUBUSCO**

Ubicación: calz. Taxqueña n. 1415, col. Campestre Churubusco.

- **COYOACÁN**

Ubicación: Allende n. 15, col. Del Carmen.

- **DIVISIÓN DEL NORTE / PACÍFICO**

Ubicación: Avenida División del Norte n. 3216, col. Ciudad Jardín.

- **MIRAMONTES**

Ubicación: Canal de Miramontes n. 2600, col. Ex Hacienda Coapa.

- **PERISUR**

Ubicación: Periférico Sur n. 4690, centro comercial Perisur, col. Jardines Pedregal de San Angel.

### Santander

- **COPIILCO**

Ubicación: Copilco n. 75, local D, col. Copilco el Alto.

- **COPIILCO UNIVERSIDAD**

Ubicación: Avenida Universidad n. 1847 LA, col. Copilco Oxtopulco Universidad.

- **COYOACÁN**

Ubicación: Centenario n. 21, col. Del Carmen.

- **DIVISIÓN DEL NORTE**

Ubicación: Avenida División del Norte n. 2713, Barrio San Lucas.

- **MERCADO DE COYOACÁN**

Ubicación: Malitzin n. 148, col. Del Carmen.

- **MIGUEL ÁNGEL DE QUEVEDO**

Ubicación: Avenida Miguel Ángel de Quevedo n. 980, PB, col. Parque San Andrés.

- **PLAZA MIRAMONTES**

Ubicación: Canal de Miramontes n. 2600, esq. Tenoch, col. Avante.

- **TLALPAN / TAXQUEÑA**

Ubicación: calz. de Tlalpan n. 2050, col. Campestre Churubusco.

### Banorte

- **COPIILCO**

Ubicación: Avenida Universidad n. 1824, col. Oxtopulco Universidad.

- **COYOACÁN**

Ubicación: Malitzin n. 175, esq. Centenario, col. Del Carmen.

- **DEL CARMEN COYOACÁN**  
Ubicación: Aguayo n. 14,  
col. Del Carmen.
- **PLAZA PRIVANZA COYOACÁN**  
Ubicación: av. Pedro E. Ureña n. 571, local 12 PB,  
Pueblo de los Reyes.
- **JARDINES COYOACÁN**  
Ubicación: Canal de Miramontes n. 2839,  
entre Iris y Dracenas, col. Jardines de Coyoacán.
- **MIRAMONTES**  
Ubicación: Canal del Miramontes n. 2710,  
col. Los Cipreces.
- **PLAZA CANTIL**  
Ubicación: Aztecas n. 270, local 73 y 74.  
Pueblo de los Reyes.
- **TAXQUEÑA**  
Ubicación: Psi n. 11, esq. Avenida Miguel Ángel  
de Quevedo, col. Romero de Terreros.

## IXE Banco

- **COYOACÁN**  
Ubicación: Aguayo n. 3, local E, Villa Coyoacán.
- **MIGUEL ÁNGEL DE QUEVEDO (CAFÉ)**  
Ubicación: Avenida Miguel Ángel de Quevedo n. 287, Plaza  
Comercial Sport City Coyoacán, local 10,  
col. Romero de Terreros.
- **PACÍFICO IXE (CAFÉ)**  
Ubicación: Europa n. 22, esq. Avenida Miguel Ángel  
de Quevedo, Barrio de La Concepción.
- **GRAN SUR**  
Ubicación: centro comercial Gran Sur, local n. 20,  
Avenida del Imán n. 151, col. El Caracol.
- **PERISUR**  
Ubicación: centro comercial Perisur,  
Periférico Sur n. 4690, local 133 sección B  
col. Jardines Pedregal de San Ángel.

- **MIRAMONTES**  
Ubicación: centro comercial Zapamuni,  
local A/FS, Canal de Miramontes,  
entre calz. de La Virgen y calz. de Las Bombas.  
col. Ex Hacienda de San Antonio Coapa
- **VILLACOAPA**  
Ubicación: centro comercial Plaza Fiesta Coapa,  
Calzada del Hueso n. 503, local 4B, 5B y 6B,  
col. Los Girasoles.

## Agencias de viajes

- **CÁMARA NACIONAL DE COMERCIO, SERVICIOS Y TURISMO DE LA CIUDAD DE MÉXICO**  
 Ubicación: Paseo de la Reforma n. 42, piso 5, col. Centro.  
 Presidente Lic. Lorenzo Ysasi  
 Tel: 5592 2677 y 3685 2269  
 Fax: 3685 2200
- **CONFEDERACIÓN DE CAMARAS NACIONAL DE COMERCIO, SERVICIOS Y TURISMO**  
 Ubicación: Balderas n. 144, piso 3, col. Centro.  
 Presidente Ing. Luís Antonio Mahbub Sarquís  
 Tel y fax: 5722 9300 ext. 9401  
 Directo: 5722 9301
- **ASOCIACIÓN MEXICANA DE AGENCIA DE VIAJES A.C.**  
 Ubicación: Guanajuato n. 128, entre Jalapa y Orizaba, col. Roma.  
 Presidente Lic. Jorge Hernández Delgado  
 Tel: 5584 9300  
 Fax: 5584 9933
- **CONAAV (Confederación Nacional de Asociaciones de Agencias de Viajes de México)**  
 Ubicación: Río Balsas n. 40, piso 3, col. Cuauhtémoc, Delegación Cuauhtémoc.  
 Tel y fax: 5514 6031  
 5514 7229  
 oficinas@conaav.org
- **Felguérez Maintour**  
 Ubicación: Melchor Ocampo n. 318, col. Romero de Terreros.  
 Tel: 5658 2030  
 Fax: 5658 2120  
 felguerez@maintours.com



**8** Otros servicios turísticos urbanos

Vías de comunicación

Teléfonos de información turística

### ■ Turioperadora Internacional

Ubicación: Nezahualcóyotl, manzana 91, lote 16,  
col. Ajusco Coyoacán.  
Tel y Fax: 5618 3434  
sherikav\_x@yahoo.com

### ■ Turismo Omicrón

Ubicación: calz. de Las Bombas n. 756-13,  
col. Residencial Cafetales.  
Tel: 5673 0164, 5673 0297 y 56730 3031  
Fax: 5673 0164

### ■ Viajes Miramontes

Ubicación: Canal de Miramontes n. 2600- 4,  
col. Los Cipreses.  
Tel: 5677 1102  
Fax: 5679 9614

### ■ Viajes Taxqueña

Ubicación: Avenida Miguel Ángel de Quevedo n. 334,  
col. Coyoacán.  
Tel: 5554 4196 y 5554 1222

## Líneas aéreas nacionales

### ■ AEREO CALIFORNIA

Ubicación: Paseo de la Reforma n. 332, PB,  
col. Juárez.  
Reservaciones y boletos  
Tel: 01800 2376225

### ■ AEROMEXICO

Ubicación: Paseo de la Reforma n. 1445,  
col. Cuauhtémoc.  
Reservaciones  
Tel: 5133 4010

### ■ AVIACSA

Ubicación: Hangar n. 1, Zona "C",  
col. Aviación General.  
Tel: 5716 9005

### ■ INTERJET

Ubicación: Prado Sur n. 230, 1<sup>er</sup> piso,  
col. Lomas de Chapultepec.

Lunes a domingo de 9:00 a 20 h.

Tel: 9178 5500

### ■ VOLARIS

Tel: 1102 8000  
Lada sin costo 01800 8652 747

### ■ MEXICANA

Ubicación: Torre Mexicana Xola n. 535, col. del Valle,  
Delegación Benito Juárez.  
Tel: 5448 0990

## Líneas aéreas interacionales

### ■ AIR FRANCE

Ubicación: Jaime Balmes n. 8 Int. 802.  
col. Los Morales Polanco, Delegación Miguel Hidalgo.  
Tel: 2122 8200

### ■ AIR CANADA

Ubicación: Boulevard Manuel Avila Camacho n. 1, piso 8,  
col. Lomas de Chapultepec, Delegación Miguel Hidalgo.  
Reservaciones: 9138 0280  
Oficinas Generales: 9138 0289

### ■ AMERICA AIRLINES (Estados Unidos)

Reforma n. 300 PB, col. Cuauhtémoc,  
Delegación Cuauhtémoc.  
Reservaciones  
Tel: 5209 1400

### ■ AVIANCA (Colombia)

Ubicación: Paseo de la Reforma n. 195-301,  
col. Cuauhtémoc, Delegación Cuauhtémoc.  
Reservaciones  
Tel: 5566 8550

### ■ BRITISH AIRWAYS

Reservaciones e información general  
001 866 835 4133 (dentro de México)

### ■ COPA AIRLINES

Berna n. 6, PB, col. Juárez, Delegación Cuauhtémoc.  
Reservaciones  
Tel: 5241 2000

- **CONTINENTAL AIRLINES (Estados Unidos)**  
 Ubicación: Andrés Bello n. 45, PB.  
 col. Chapultepec Polanco, Delegación Miguel Hidalgo.  
 Reservaciones  
 5283 5500
- **DELTA**  
 Ubicación: Masarik 513-2, col. Polanco,  
 Delegación Miguel Hidalgo.  
 Lunes a viernes de 9:00 a 18:00 h.  
 Sábados y domingos de 9:00 a 14:00 h. y de 15:00 a 17:00 h.  
 Reservaciones  
 Tel: 01800 1234 710
- **CUBANA (Cuba)**  
 Ubicación: Homero n. 613,  
 col. Polanco, Delegación Miguel Hidalgo.  
 Reservaciones  
 5250 5179
- **IBERIA (España)**  
 Ubicación: Ejército Nacional n. 436, piso 9,  
 col. Chapultepec Morales, Delegación Miguel Hidalgo.  
 Reservaciones  
 Tel: 1101 1515
- **JAL(Japón)**  
 Ubicación: Paseo de la Reforma n. 505, piso 36, Torre  
 Mayor, col. Cuauhtémoc, Delegación Cuauhtémoc.  
 Reservaciones  
 Te. 5242 0130
- **KML (Holanda)**  
 Ubicación: Andrés Bello n. 45, piso 11,  
 col. Chapultepec Polanco,  
 Delegación Miguel Hidalgo.  
 Reservaciones  
 Tel: 5279 5390
- **TACA (El Salvador)**  
 Ubicación: WTC, local 1, col. Nápoles,  
 Delegación Benito Juárez.  
 Reservaciones  
 Tel: 5211 6640

- **UNITED (Estados Unidos)**  
 Ubicación: Hamburgo n. 213, piso 9, col. Juárez.  
 Delegación Cuauhtémoc.  
 Reservaciones  
 Tel: 5627 0222

## Líneas de autobuses del DF.

- **CENTRAL CAMIONERA DEL SUR**  
 Ubicación: calz. Taxqueña n. 1320,  
 Delegación Coyoacán, (Metro Taxqueña).  
 Tel: 56 89 97 45
- **CENTRAL CAMIONERA DEL PONIENTE**  
 Ubicación: av. Sur n. 122 esq. Río Tacubaya  
 (Metro Observatorio).  
 Tel: 5271 4519
- **CENTRAL CAMIONERA DEL NORTE**  
 Ubicación: Avenida de los Cien Metros s/n, Delegación  
 Gustavo A. Madero, (Metro Central del Norte)  
 Tel: 5587 1552
- **CENTRAL CAMIONERA DEL ORIENTE**  
 Ubicación: calz. Ignacio Zaragoza y av. Eduardo Molina,  
 col. 10 de mayo, Delegación Venustiano Carranza.  
 Tel: 5701 8832

## Líneas de autobuses

Central de autobuses	Línea de autobuses	Teléfonos
CENTRAL DEL SUR	ADO Autobuses de Oriente	5133 2444
	Cristóbal Colón	5732 2339
	Estrella de Oro	5549 8520

Central de autobuses	Línea de autobuses	Teléfonos
<b>CENTRAL PONIENTE</b>	Estrella Blanca	5697 0041
	Pullman de Morelos	5549 3505
	Alegra	5715 8805
	Autobuses de Occidente	5271 0490
	Herradura de Plata	5271 0106
	Pegaso	5203 8773
	Vía 2000	5271 5344
	Autobuses de México Toluca Zinacatepec y Ramales	5271 0344
	Autotransportes Águila ATA	5271 9175
	Caminante	5277 2746
	Elite	5271 0578
	Enlaces Terrestres Nacionales	5271 1262
	Flecha Roja	5278 0100
Estrella Blanca	5271 0578	

Central de autobuses	Línea de autobuses	Teléfonos
<b>CENTRAL NORTE</b>	Vía 2000 Plus	5271 5344
	Estrella Blanca	5587 5566
	Autobuses Teotihuacan	5729 0740
	Enlaces Terrestres Nacionales	5089 9200 01 800 800 0386
	Flecha Amarilla	5587 5200
	Futura	5729 0740
	Herradura de Plata	5273 3640
	Norte de Sonora TNS	5567 9466
	ADO Autobuses de Oriente	5133 1100
	Ómnibus de México	5747 5800
	Pacífico	5271 9597
	Viajero Flecha Roja	5567 4550
	<b>CENTRAL ORIENTE</b>	Autotransportes México-Texcoco

## Módulos de atención

- **Línea Directa al Turista**  
Atención las 24 horas  
Tel: 50 89 75 00 o 078  
Lada s/costo 01 800 9878 224  
Internacional 01 888 4013 880
- **Módulo de Turismo del Distrito Federal Aeropuerto**  
Ubicación: Interior del Aeropuerto.  
Atención de lunes a viernes de 7:00 a 22:00 h.  
Tel: 5786 9002
- **Módulo de Turismo del Distrito Federal, Del Ángel**  
Ubicación: Paseo de la Reforma, esq. Florencia, col. Juárez, Delegación Cuauhtémoc.  
Atención de 9:00 a 18:00 h.  
Tel: 5208 1030
- **Secretaría de Turismo del Gobierno del Distrito Federal**  
Ubicación: av. Nuevo León n. 56, col. Hipódromo, Delegación Benito Juárez  
Tel: 5553 8346  
5553 8984  
5553 8313
- **Bellas Artes**  
Ubicación: Ángela Peralta esq. av. Juárez, col. Centro, Delegación Cuauhtémoc.  
Atención todos los días de 9:00 a 18:00 h.  
Tel: 5518 2799
- **Central de Autobuses del Norte**  
Sala de llegadas  
Ubicación: Avenida de los Cien Metros n. 4907, col. Magdalena de las Salinas, Delegación Gustavo A. Madero.  
Atención todos los días de 9:00 a 18:00 h.  
Tel: 5719 1201

- **San Ángel**  
**Centro Cultural San Ángel**  
Ubicación: av. Revolución, esq. Francisco I. Madero, col. San Ángel, Delegación Álvaro Obregón.  
Atención las 24 horas  
Sábados y domingos de 10:00 a 18:00 h.  
Línea directa al turista 5550 2216  
Lada s/costo 01 800 9878 224  
Internacional 1888 4013 880
- **Central de Autobuses Oriente “TAPO”**  
Ubicación: calz. Ignacio Zaragoza 200, col. 10 de Mayo Delegación Venustiano Carranza.  
Atención todos los días de 9:00 a 18:00 h.  
Tel: 5784 3077
- **Módulo Mazahua**  
Ubicación: Galeana s/n, col. Xaltocan, Delegación Xochimilco.  
Embarcadero Nuevo Nativitas.  
Atención de 9:00 a 18:00 h.  
Tel: 5653 5209
- **Centro Integral de Atención al Turista**  
Ubicación: av. Presidente Masarik n. 172 PB, col. Polanco, Delegación Miguel Hidalgo.  
**Información turística SECTUR**  
Atención de 8:00 a 18:00 h.  
Sábados de 10:00 a 13:00 h.  
Tel: 5089 7500  
01800 0068 839  
3002 6300 ext. 1133 / 1134
- **Paseos culturales INAH**  
Ubicación: Frontera n. 53, col. Tizapán San Ángel, Delegación Álvaro Obregón.  
Atención de 9:00 a 18:00 h.  
Tel: 5616 5228  
Fax: 5616 5227
- **Difusión Cultural UNAM**  
Ubicación: Insurgentes Sur n. 3000, piso 2, Centro Cultural Universitario, Delegación Coyoacán.  
Tel: 5622 7003  
5622 7005  
Fax: 5665 3918

## Subdirección de Fomento Turístico

### Delegación Coyoacán

Ubicación: Jardín Hidalgo n. 1, Edificio Delegacional, Villa Coyoacán, 04000 México, DF.

- Paseos culturales gratuitos por Coyoacán, sábados y domingos durante todo el año. 10:00, 12:00 y 14:00 h. (se suspenden en caso de lluvia)

Punto de reunión en la oficina de la Subdirección de Fomento Turístico.

Requisitos: previa solicitud vía telefónica o personalmente en la oficina de la Subdirección de Fomento Turístico. Pueden solicitarse paseos entre semana para grupos de 10 ó más personas (limitado a 20 personas por recorrido).

- Recorridos turísticos delegacionales  
Servicio gratuito

Incluye servicios de guía y transporte gratuito.  
Requisitos: solicitud por escrito con un mes de anticipación.

Servicio sábados de 8:00 a 15:00 h.

Atención al público de lunes a domingo de las 9:00 a las 19:00 h.

Tel: 5658 0221  
5484 4500 ext. 1605 / 1606

turismo@coyoacan.gob.mx

www.coyoacan.df.gob.mx  
www.mexicocity.gob.mx

## Directorio de representaciones turísticas en la estructura delegacional del gobierno del Distrito Federal

- **Álvaro Obregón**

Jefatura de Unidad Departamental de Turismo  
Ubicación: Canario esq. calle 10, col. Toltecas.  
Tel: 5276 6871

- **Azcapotzalco**

Dirección de Servicios Educativos y Culturales  
Ubicación: Jardín Hidalgo s/n, Archivo Histórico, piso 2 col. Centro Azcapotzalco.  
Tel: 5352 5188

- **Benito Juárez**

Centro Integral de Promoción, Desarrollo y Empleo  
Ubicación: Avenida División del Norte 1611 col. Santa Cruz Atoyac  
Tel: 5422 5300 ext. 1242

- **Coyoacán**

Subdirección de Fomento Turístico  
Ubicación: Jardín Hidalgo n. 1, Edificio Delegacional, Villa Coyoacán.  
Tel: 5658 0221  
5484 4500  
ext. 1605 / 1606

- **Cuajimalpa**

Dirección de Parques Recreativos Cultura y Turismo  
Ubicación: av. Juárez esq. Avenida México col. Cuajimalpa Centro.  
Tel: 5814 1171

- **Cuauhtémoc**

Unidad de Patrimonio Cultural y Turístico  
Ubicación: Ramón Fabio n. 4 col. Vista Alegre.  
Tel: 5740 3890



- **Gustavo A. Madero**  
Jefatura de Unidad Departamental de Promoción Turística  
Ubicación: Cantera n. 12  
Barrio Rosas del Tepeyac.  
Tel: 5118 2800 ext. 7224
  
- **Iztacalco**  
Coordinación de Turismo  
Ubicación: Río Churubusco y av. Te  
col. Ramos Millán.  
Tel: 5654 9505
  
- **Iztapalapa**  
Coordinación de Promoción, Cultura y Turismo  
Ubicación: Comonfort esq. con Ayuntamiento  
Barrio de San Lucas.  
Tel.5445 1068
  
- **Magdalena Contreras**  
Jefatura de Unidad Departamental de Servicios Sociales  
Ubicación: Benito Juárez s/n, col. La Magdalena.  
Tel: 5645 5095
  
- **Miguel Hidalgo**  
Oficina de Turismo  
Ubicación: Vicente Eguía n. 8, piso 2  
col. San Miguel Chapultepec.  
Tel: 5276 6200 ext.2217
  
- **Milpa Alta**  
Jefatura de Unidad de Promoción Turística  
Ubicación: Sonora n. 9,  
Barrio Los Ángeles Milpa Alta.  
Tel: 5844 0363
  
- **Tláhuac**  
Jefatura de Unidad de Fomento a la Actividad Turística  
Ubicación: calz. de Tlahuac Chalco esq. Emiliano Zapata s/n  
Pueblo de los Reyes.  
Tel: 5842 6777

- **Tlalpan**  
Jefatura de Unidad Departamental de Promoción Turística  
Ubicación: Plaza de la Constitución n. 1,  
col. Tlalpan Centro.  
Tel: 5485 0598
  
- **Venustiano Carranza**  
Turismo Social y Recreación  
Ubicación: Francisco del Paso y Troncoso n. 219  
col. Jardín Balbuena.  
Tel: 5764 9400 ext. 1292
  
- **Xochimilco**  
Dirección de Turismo  
Ubicación: Pino n. 36, Barrio San Juan.  
Tel: 5676 8879

# Hospitales

- **Hospital 32 del IMSS**  
Ubicación: Calzada del Hueso s/n,  
col. Floresta Coyoacán.  
Tel: 5684 0546
- **Hospital Pediátrico**  
Ubicación: Moctezuma n. 18,  
col. Del Carmen.  
Tel: 5554 2858
- **Hospital Xoco**  
Ubicación: Avenida México Coyoacán s/n, esq. Bruno Traven,  
col. Xoco.  
Tel: 5688 9015
- **Médica Sur**  
Ubicación: Fuente de Piedra n. 150,  
col. Torrielo Guerra.  
Tel: 5424 7200  
urg. 5424 7273

# Emergencias

En caso de ocurrir un evento que requiera atención médica o de las autoridades locales, puede solicitarla a los siguientes teléfonos:

## 9 Teléfonos de emergencias

Hospitales  
Emergencias  
Comúnmente Requeridos  
Gobierno del Distrito  
Federal-Coyoacán



- Seguridad Pública y Siprove  
(Sistema de Protección Vecinal) Coyoacán  
Tel: 5658 1600

- Seguridad Pública (GDF)  
Tel: 5242 5100

- Emergencias  
Tel: 066

- Ambulancias Cruz Roja  
Tel: 5395 1111 o 065

- Locatel  
Tel: 5658 1111

- ERUM  
Tel: 5588 5100 ext. 8805

- Telsida  
Tel: 5208 1229

- Neuróticos Anónimos  
Tel: 5539 5551

- Bomberos  
Tel: 5656 1110, 5656 1064 y 5656 1047

- Protección Civil (Coyoacán)  
Tel: 5610 8702  
5610 5822

- Asesoría Jurídica Gratuita  
Tel: 5484 4500 ext. 1170 / 1171  
5654 3727

## Comunmente requeridos

- OFICINA DE LICENCIAS DE MANEJO

Ubicación: Avenida Miguel Ángel de Quevedo,  
esq. Cerro del Agua, col. Romero de Terreros.  
Tel: 5658 9627

- SECRETARIA DE RELACIONES  
EXTERIORES

Ubicación: Insurgentes Sur s/n, col. Villa Olímpica,  
Delegación Benito Juárez.  
Tel: 5606 9147

- Delegación Álvaro Obregón

Ubicación: Batallón de San Patricio esq. Calle 10 y  
Canarias, col. Toltecas.  
Tel: 5277 2348

- Delegación Benito Juárez

Ubicación: Uxmal n. 813 PB, col. Santa Cruz Atoyac.  
Tel: 5422 5300

- Delegación Tlalpan

Ubicación: Plaza de la Constitución n. 1,  
col. Centro Tlalpan  
Tel: 5483 1500

- Delegación Venustiano Carranza

Ubicación: Fray Servando y Teresa de Mier esq. Eje 3  
Oriente, Francisco del Paso y Troncoso, col. Jardín  
Balbuena.  
Tel: 5552 9341

- Delegación Gustavo A. Madero

Ubicación: General Vicente Villada esq. 5 de Febrero,  
col. La Pradera.  
Tel: 5577 4626

### ■ INMUJERES

Ubicación: Leopoldo Salazar s/n esq. González Peña  
col. Copilco el Alto.

### ■ Trámites:

- Ayuda jurídica, psicológica, y de capacitación para las mujeres de todas las edades.
- Promoción y fomento para la igualdad de géneros.
- Bolsa de trabajo y orientación empresarial.
- Talleres de autoestima y contra la violencia familiar

Lunes a viernes de 9:00 a 18:00 h.  
Tel. 5658 2214 y 5658 2167  
Fax: 5659 5587

### ■ SERVICIO MILITAR NACIONAL

Ubicación: Montserrat n. 92, esq. Eje 10, Aztecas  
Pueblo de los Reyes.  
Tel: 5618 4280

**G**obierno del  
Distrito Federal  
Coyoacán

### ■ Oficinas del Jefe Delegacional

Ubicación: Allende n. 36,  
Villa Coyoacán.

Tel: 5484 4500  
ext. 2000 / 2001  
Fax: 5554 7140

### ■ Conmutador:

Tel: 5659 2256  
5484 4500

### ■ Dirección General de Participación Ciudadana y Desarrollo Delegacional

### ■ Dirección de Desarrollo Económico

### ■ Subdirección de Fomento Turístico

Tel: 5658 0221  
5484 4500 ext. 1605 / 1606

El Manual de Información y Servicios Turísticos es un instrumento en constante adecuación.

Le invitamos a colaborar con nosotros a fin de corregir, ampliar y precisar la información aquí presentada.

Puede dirigir sus comentarios y aportaciones a nuestras oficinas o visitar nuestro sitio en internet

[www.coyoacan.df.gob.mx](http://www.coyoacan.df.gob.mx)



# 10 Embajadas en el Distrito Federal

## ■ Alemania

Ubicación: Horacio n. 1506, col. Polanco, Delegación Miguel Hidalgo.

Tel: 5283 2200

[info@mexi.diplo.de](mailto:info@mexi.diplo.de)

## ■ Angola

Ubicación: Gaspar de Zúñiga n. 226, col. Lomas de Chapultepec, Delegación Miguel Hidalgo.

Tel: 5202 4421

[embangolamexico@hotmail.com](mailto:embangolamexico@hotmail.com)

## ■ Arabia Saudita

Ubicación: Paseo de las Palmas n. 2075, col. Lomas de Chapultepec, Delegación Miguel Hidalgo.

Tel: 5596 0173

[saudiemb@prodigy.net.mx](mailto:saudiemb@prodigy.net.mx)

## ■ Argelia

Ubicación: Sierra Madre n. 540, col. Lomas de Chapultepec, Delegación Miguel Hidalgo.

Tel: 5520 6950

[embajadeargelia@yahoo.com.mx](mailto:embajadeargelia@yahoo.com.mx)

## ■ Argentina

Ubicación: av. Palmas n. 910, col. Lomas de Chapultepec, Delegación Miguel Hidalgo.

Tel: 5520 9430

[embajadaargentina@proicy.net.mx](mailto:embajadaargentina@proicy.net.mx)

## ■ Australia

Ubicación: Rubén Darío n. 55, col. Polanco, Delegación Miguel Hidalgo.

Tel: 1101 2200

[embaustmex@yohoo.com.mx](mailto:embaustmex@yohoo.com.mx)

### ■ Austria

Ubicación: Sierra Tarahumara n. 420, col. Lomas de Chapultepec, Delegación Miguel Hidalgo.

Tel: 5251 0806  
mexiko-ob@bmeia.gv.at

### ■ Bélgica

Ubicación: Musset n. 41, col. Polanco, Delegación Miguel Hidalgo.

Tel: 5280 0758  
mexico@diplobel.be

### ■ Belice

Ubicación: Bernardo de Gálvez n. 215, col. Lomas de Chapultepec, Delegación Miguel Hidalgo.

Tel: 5520 1274  
embelize@prodigy.net.mx

### ■ Bolivia

Ubicación: Goet n. 104, col. Anzures, Delegación Miguel Hidalgo.

Tel: 5255 3630  
embajada@embol.org.mx

### ■ Brasil

Ubicación: López de Armendáriz n. 130, col. Lomas de Virreyes, Delegación Miguel Hidalgo.

Tel: 5201 4531  
embrasil@brasil.org.mx

### ■ Bulgaria

Ubicación: Paseo de la Reforma n. 1990, col. Lomas de Chapultepec, Delegación Miguel Hidalgo.

Tel: 5596 3295  
ebulgaria@yahoo.com

### ■ Canadá

Ubicación: Schiller n. 529, esq. Rubén Darío, col. Polanco, Delegación Miguel Hidalgo.

Tel: 5724 7900  
embajada@canada.org.mx

### ■ Colombia

Ubicación: Paseo de la Reforma n. 379, piso 5, col. Cuauhtémoc, Delegación Cuauhtémoc.

Tel: 5525 0277  
emcol@colombiaenmexico.org

### ■ Corea del Sur

Ubicación: López de Armendáriz n. 110, col. Lomas de Virreyes, Delegación Miguel Hidalgo.

Tel: 5202 9866  
embajada\_rep\_corea@yahoo.com.mx

### ■ Costa Rica

Ubicación: Río Po n. 113, col. Cuauhtémoc, Delegación Cuauhtémoc.

Tel: 5525 7764  
embajada@decostaricaenmexico.org

### ■ Cuba

Ubicación: Presidente Masarick 554, col. Polanco, Delegación Miguel Hidalgo.

Tel: 5280 8039  
cancilleria@embacuba.com.mx

### ■ Chile

Ubicación: Andres Bello 10, col. Polanco, Delegación Miguel Hidalgo.

Tel: 5280 9705  
echilmex@prodigy.net.mx

### ■ Chipre

Ubicación: Sierra Gorda n. 370, col. Lomas de Chapultepec, Delegación Miguel Hidalgo.

Tel: 5202 7600  
chipre@att.net.mx

### ■ China

Ubicación: av. Río Magdalena n. 172, col. Tizapan San Ángel, Delegación Álvaro Obregón.

Tel: 5616 0609  
embchina@data.net.mx

## ■ Dinamarca

Ubicación: Tres Picos n. 43, col. Polanco,  
Delegación Miguel Hidalgo.  
Tel: 5255 3405  
mexamb@um.dk

## ■ Finlandia

Ubicación: Monte Pelvoux n. 111 piso 4, col. Lomas  
de Chapultepec, Delegación Miguel Hidalgo.  
Tel: 5540 6036  
sanomat.mex@formin.fi

## ■ Francia

Ubicación: Campos Eliseos n. 3339, col. Polanco,  
Delegación Miguel Hidalgo.  
Tel: 9171 9700  
webmaster@ambafrance-mx.org

## ■ Gran Bretaña

Ubicación: Río Lerma n. 71, col. Cuauhtémoc,  
Delegación Cuauhtémoc.  
Tel: 5242 8500  
ukinfo@prodigy.net.mx

## ■ Grecia

Ubicación: Sierra Gorda, n. 505,  
col. Lomas de Chapultepec,  
Delegación Miguel Hidalgo.  
Tel: 5202 2310

## ■ Guatemala

Ubicación: av. Explanada n. 1025, col. Lomas  
de Chapultepec, Delegación Miguel Hidalgo.  
Tel: 5540 7520  
embaguatemx@minex.gob.gt

## ■ Haití

Ubicación: Presa Don Martín n. 53, col. Irrigación,  
Delegación Miguel Hidalgo.  
Tel: 5557 2065  
ambadh@prodigy.net.mx

## ■ Honduras

Ubicación: Alfonso Reyes n. 220, col. Condesa,  
Delegación Cuauhtémoc.  
Tel: 5211 5747  
emhonnex@prodigy.net.com.mx

## ■ Hungría

Ubicación: Paseo de las Palmas n. 2005, Lomas  
de Chapultepec, Delegación Miguel Hidalgo.  
Tel: 5596 1822  
5596 0523  
mission.mex@kum.hu

## ■ India

Ubicación: Alfredo Musset n. 325, col. Polanco,  
Delegación Miguel Hidalgo.  
Tel: 5531 1050  
5531 0850  
amb\_eoimex@prodigy.net.mx

## ■ Indonesia

Ubicación: Julio Verne n. 27, col. Polanco,  
Delegación Miguel Hidalgo.  
Tel: 5280 6363  
kbrimex@prodigy.net.mx

## ■ Irán

Ubicación: Paseo de la Reforma no. 2350, col. Lomas Altas,  
Delegación Miguel Hidalgo.  
Tel: 9172 2691  
iranembmx@hotmail.com

## ■ Irak

Ubicación: Reforma n. 1875, col. Lomas  
de Chapultepec, Delegación Miguel Hidalgo.  
Tel: 5596 0933  
mxcomb@iraksmail.com

## ■ Israel

Ubicación: Sierra Madre n. 215, col. Lomas  
de Chapultepec, Delegación Miguel Hidalgo.

Tel: 5201 1500  
embisrael@prodigy.net.mx

### ■ Italia

Ubicación: Paseo de las Palmas n. 1994,  
col. Lomas de Chapultepec,  
Delegación Miguel Hidalgo.  
Tel: 5596 3655  
Segretaria.messico@esteri.it

### ■ Jamaica

Ubicación: Shiller n. 326 col. Chapultepec Morales,  
Delegación Miguel Hidalgo.  
Tel: 5250 6804  
embajadajamaica@prodigy.net.mx

### ■ Japón

Ubicación: Paseo de la Reforma n. 395,  
col. Cuauhtémoc,  
Delegación Cuauhtémoc.  
Tel: 5211 0028  
embjamx@mail.internet.com.mx

### ■ Líbano

Ubicación: Julio Verne n. 8, col. Polanco,  
Delegación Miguel Hidalgo.  
Tel: 5280 5614  
embalibano@embajadadelibano.org.mx

### ■ Malasia

Ubicación: Sierra Nevada n. 435,  
col. Lomas de Chapultepec,  
Delegación Miguel Hidalgo.  
Tel: 5202 4923  
mwmexico@prodigy.net.mx

### ■ Marruecos

Ubicación: Paseo de las Palmas n. 2020, col. Lomas  
de Chapultepec, Delegación Miguel Hidalgo.  
Tel: 5245 1786  
sifamex@prodigy.net.mx

### ■ Nicaragua

Ubicación: Prado Norte n. 470, col. Lomas de Chapultepec,  
Delegación Miguel Hidalgo.  
Tel: 5540 5625  
embanic@prodigy.net.mx

### ■ Nigeria

Ubicación: Paseo de las Palmas n. 1880,  
col. Lomas de Chapultepec, Delegación Miguel Hidalgo.  
Tel: 5245 1487 y 5245 1489  
info@embassyofnigeria.com.mx

### ■ Noruega

Ubicación: blvd. Virreyes n. 1460, col. Lomas  
de Chapultepec, Delegación Miguel Hidalgo.  
Tel: 5540 5220  
Emb.mexico@mfa.no

### ■ Nueva Zelanda

Ubicación: Jaime Balmes n. 8, col. Los Morales Polanco,  
Delegación Miguel Hidalgo.  
Tel: 5283 9460  
kiwimexico@prodigy.net.mx

### ■ Países Bajos

Ubicación: av. Vasco de Quiroga n. 3000, col. Santa Fe,  
Delegación Álvaro Obregón.  
Tel: 5258 9921  
mex-info@minbuza.nl

### ■ Palestina

Ubicación: Lope de Vega n. 146, col. Polanco,  
Delegación Miguel Hidalgo.  
Tel: 5255 2904  
palestinaemb@gmail.com

### ■ Panamá

Ubicación: Sócrates n. 339, col. Polanco,  
Delegación Miguel Hidalgo.  
Tel: 5280 7857  
informes@embpanamamexico.com



### ■ Paquistán

Ubicación: Hegel n. 512, col. Chapultepec Morales,  
Delegación Miguel Hidalgo.

Tel: 5203 3636

5203 1242

parepmex@hotmail.com

### ■ Paraguay

Ubicación: Homero n. 415, col. Polanco,  
Delegación Miguel Hidalgo.

Tel.5545 0405

5531 9905

embapar@prodigy.netmx

### ■ Perú

Ubicación: Paseo de la Reforma n. 2601,  
col. Lomas Reforma, Delegación Miguel Hidalgo.

Tel.1105 2270

embaperu@prodigy.net.mx

### ■ Polonia

Ubicación: Cracovia n. 40, col. San Ángel,  
Delegación Álvaro Obregón.

Tel: 5481 2058

embajadapolonia@prodigy.net.mx

### ■ Portugal

Ubicación: Alpes n. 1370 col. Lomas de Chapultepec,  
Delegación Miguel Hidalgo.

Tel: 5520 7897

embpomex@prodigy.net.mx

### ■ República Árabe Saharaui Democrática

Ubicación: Herschel n. 48, col. Nueva Anzures,  
Delegación Miguel Hidalgo.

Tel: 5254 7285

embrasdmx@gmail.com

### ■ República Checa

Ubicación: Cuvier n. 22, col. Nueva Anzures,  
Delegación Miguel Hidalgo.

Tel: 5531 2544

mexico@embassy.mzv.cz

### ■ República de Corea

Ubicación: Lope de Armendáriz n. 110,  
col. Lomas de Virreyes,  
Delegación Miguel Hidalgo.

Tel: 5202 9866

mbcoreamxcorea@mosat.go.kr

### ■ República Dominicana

Ubicación: Prado Sur n. 755,  
col. Lomas de Chapultepec,  
Delegación Miguel Hidalgo.

Tel.5540 3841

embajada@embadom.org.mx

### ■ República Eslovaca

Ubicación: Julio Verne n. 35, col. Polanco,  
Delegación Miguel Hidalgo.

Tel: 5280 6544

Eslovaquia@prodigy.net.mx

### ■ Rumania

Ubicación: Sófocles n. 311, col. Polanco,  
Delegación Miguel Hidalgo.

Tel: 5280 0197

ambromaniei@prodigy.net.mx

### ■ Rusia

Ubicación: Ministro Vascoselos n. 204,  
col. Hipódromo Condesa, Delegación Cuauhtémoc.

Tel: 5516 0870

embrumex@hotmail.com

### ■ Serbia

Ubicación: Montañas Rocallosas Oriente n. 515,  
col. Lomas de Chapultepec.

Delegación Miguel Hidalgo

Tel: 5520 5091

ambayumex@att.net.mx

## ■ Sudáfrica

Ubicación: Andrés Bello n. 10, piso 9,  
col. Polanco, Delegación Miguel Hidalgo.  
Tel: 1100 4970

## ■ Suecia

Ubicación: Paseo de las Palmas n. 1375, col. Lomas  
de Chapultepec, Delegación Miguel Hidalgo.  
Tel: 9178 5010  
suecia@prodigy.net.mx

## ■ Suiza

Ubicación: Paseo de las Palmas n. 405, col. Lomas  
de Chapultepec, Delegación Miguel Hidalgo.  
Tel: 9178 4385  
9178 4371  
mex.vertretung@eda.admin.ch

## ■ Tailandia

Ubicación: Paseo de las Palmas n. 1610, col. Lomas  
de Chapultepec, Delegación Miguel Hidalgo.  
Tel: 5540 4551  
thaimex@prodigy.net.mx

## ■ Turquía

Ubicación: Monte Líbano n. 885, col. Lomas  
de Chapultepec, Delegación Miguel Hidalgo.  
Tel: 5282 5043  
info@turkenmex.org

## ■ Ucrania

Ubicación: Paseo de la Reforma n. 730, col. Lomas  
de Chapultepec, Delegación Miguel Hidalgo.  
Tel: 5282 4789  
ucraniaemb@prodigy.net.mx

## ■ Uruguay

Ubicación: Hegel n. 149, col. Chapultepec Morales,  
Delegación Miguel Hidalgo.  
Tel: 5531 0880  
uruguaymex@prodigy.net.mx

## ■ Vaticano

Ubicación: Juan Pablo II n. 118, col. Guadalupe Inn,  
Delegación Álvaro Obregón.  
Tel: 5663 3999  
5663 4115  
nuntiosmex@prodigy.net.mx

## ■ Venezuela

Ubicación: Shiller n. 326, col. Polanco,  
Delegación Miguel Hidalgo.  
Tel: 5203 4233  
5203 4435  
venemex@prodigy.net.mx

## ■ Vietnam

Ubicación: Sierra Ventana n. 255, col. Lomas  
de Chapultepec, Delegación Miguel Hidalgo.  
Tel: 5540 1632  
vietnam.mx@mofa.gov.vn

*Coyoacán / Vive la historia / Guía turística*  
se terminó de imprimir en septiembre de 2009 en los talleres  
de Corporación Mexicana de Impresores SA de CV (COMISA)  
José Morán 218, col. Ampliación Daniel Garza.  
La edición consta de 250 ejemplares.