

SAN PABLO TEPETLAPA

“SOBRE EL TEPETATE”



Este pueblo originario se levanta sobre la zona de Los Pedregales coyoacanenses.

Su nombre prehispánico fue Tepetlapan o Tepetlapa, topónimo que tiene diversas interpretaciones:

“Sobre el tepetate” de Luis Everaert, cronista.

“Sobre la estera de piedra” de Alberto Peralta, etnohistoriador.

“En el lugar donde las piedras se extienden como petate” de Manuel Chávez Navarro, historiador regional.

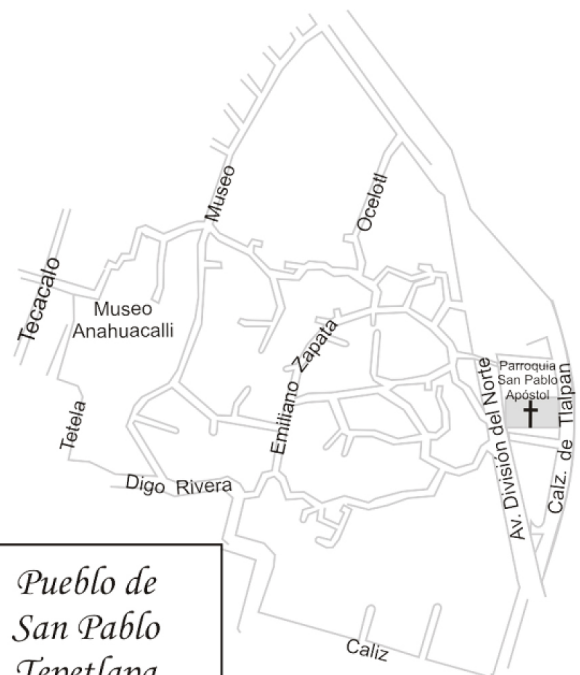
“En donde abunda el tepetate”, de Enrique Rivas, etnohistoriador.

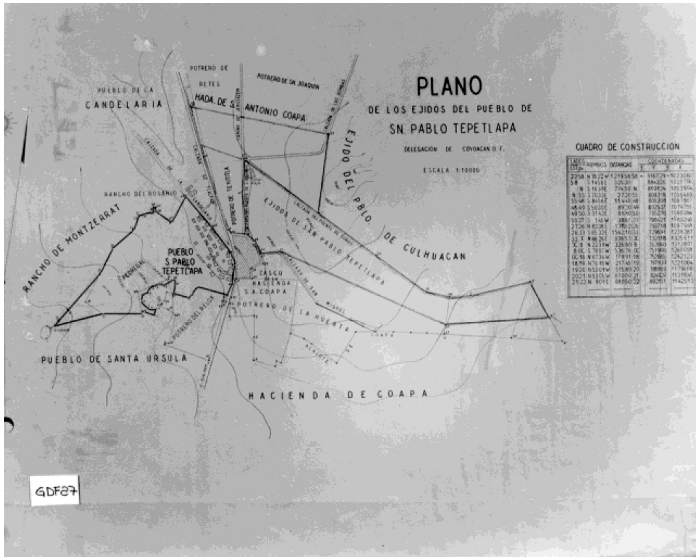
UBICACIÓN



Limita al poniente con la calle Museo, al norte y oriente con la avenida División del Norte y al sur con la calle Cáliz.

Colinda al norte con las calles El Rosario (antiguo rancho) y Xotepingo, al sur con El Reloj, al oriente con Espartaco y al poniente con Adolfo Ruiz Cortines y el pueblo de la Candelaria Chinampan.





Ejididos de San Pablo Tepetlapa.

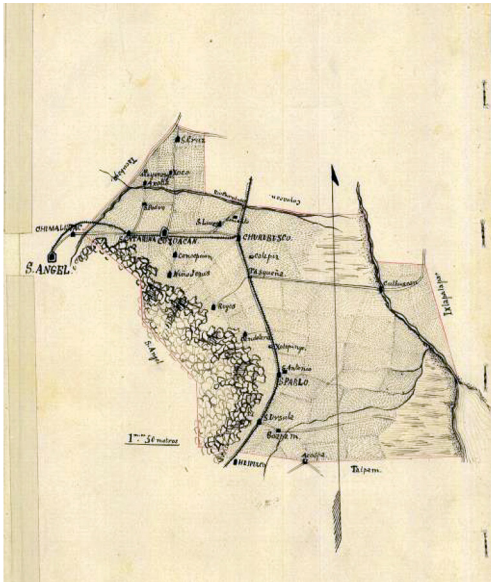
Luis González Aparicio, en su mapa reconstructivo de la región de Tenochtitlan, considera que este sitio podría corresponder a Teyacaca donde los mexicas obtenían piedra pesada para sus construcciones.

La flora y la fauna del lugar fue, durante largo tiempo, endémica, es decir, característica de las oquedades y planicies producto del derrame basáltico del volcán Xitle, en las primeras décadas de esta Era. Coyotes, zorrillos, conejos teporingos, cacomixtles, tlacuaches, entre otras especies animales; ailes, ocotes, tepozanes, oyameles, cactus, magueyes y biznagas abundaban en la zona.

Su riqueza hidráulica provenía de las filtraciones que bajaban de la cordillera del Xitle y que se convertían en ojos de agua y pequeños manantiales.

Siglos después, llegaron los conquistadores peninsulares con Hernán Cortés al frente y, al poco tiempo, inició el proceso de evangelización en la zona, la cual es dividida en dos barrios y puestos bajo la protección de San Pedro y San Pablo.

Con el paso del tiempo, San Pedro se convierte en la colonia Adolfo Ruiz Cortínez y San Pablo conserva su topónimo original: Tepetlapa.



Ubicación del pueblo San Pablo Tepetlapa dentro del Municipio de Coyoacán.

Con la conformación de haciendas como las de Coapa y San Antonio Coapa, el pueblo pierde muchas de sus tierras de uso agrícola y su población se convierte, la mayoría, en peones acasillados de las mismas.

Durante largo tiempo los pobladores indígenas ofrecieron férrea defensa de las tierras y aguas que les fueron arrebatadas utilizando, incluso, violetos mecanismos como el sabotaje a represas y rechazo masivo a la ejecución de deslindes ordenadas por las autoridades.

Al iniciar el movimiento revolucionario de 1910, los habitantes del pueblo de un comisariato ejidal exigieron la dotación de tierras a 150 familias originarias.

De esa forma y con la continuidad realizada por el presidente Lázaro Cárdenas se llevó a cabo la restitución de terrenos a los comuneros.

A partir de los años 40s el ejidatario se convirtió en pequeño propietario, lo que conllevó la compra-venta de terrenos y el nacimiento de fraccionamientos y nuevas colonias.



Pueblo Originario.



Pueblo Originario: San Pablo Tepetlapa

**Simbología
 Legend**

▭ Limite de Pueblo

**Inmuebles
 Patrimoniales**



INAH



INBA-SEDUVI



Ubicación



Elaboración propia con base en:
 Datos Abiertos Ciudad de México, 2019

Enero 2020

Una nueva lucha por la conservación de las aún existentes tierras comunales se dio y, a mediados de la siguiente década, inició la invasión al territorio pedregalense aún deshabitado, a través de asentamientos irregulares que se transformaron en colonias urbano-populares, a lo largo de una intrincada problemática de regularización territorial.



Tlalpan número 2890. Inmueble catalogado.



Capilla de San Pedro y San Pablo.



Museo Anahuacalli
 Revista "Artes de México". Núm. 179-180.

Con la apertura de la avenida División del Norte, el pueblo quedó dividido en dos partes; en la actualidad es un polígono de once manzanas. En su nomenclatura existen nombres próceres como Hidalgo y Juárez o reminiscencias de los árboles característicos del lugar: árbol del fuego o Anacahuite, por ejemplo.



Panteón de San Pablo Tepetlapa.



Santo Patrono.

San Pablo Tepetlapa, de acuerdo al Programa de Desarrollo Urbano de la Alcaldía Coyoacán, está considerado como "sitio patrimonial" y tiene tres inmuebles catalogados por el Instituto Nacional de Antropología e Historia: el museo "Diego Rivera Anahuacalli"; la Parroquia de San Pablo Apóstol y el edificio que alberga oficinas de la alcaldía localizado en el número 2819 de Calzada de Tlalpan, sede inicial del actual Foro Cultural Coyocoanense.

Dentro de su jurisdicción cuenta también con un Panteón Comunitario.

EL 25 de enero se conmemora la Conversión de San Pablo Apóstol.



Hoy Parroquia de San Pablo Tepetlapa.



Fiesta patronal.

FUENTES

-Luis Everaert Dubernard

El patrimonio desaparecido de Coyoacán
Documento s/p de imprenta.

-Martha Elba Gómez

Del entorno rural de Coyoacán y Tlalpan durante el
siglo XIX.
Tesis.

-Enrique Rivas Llanos

Aportaciones etnohistóricas para el estudio del siste-
ma hidráulico Acuecuexco en Coyoacán.
Tesis.

-Ana María Castro Velasco

“San Pablo Tepetlapa, sobre el tepetate”, en Coyoacán
alegría, belleza, cultura y tradición.
Revista de divulgación.

-Revista Artes de México.

CIDHCC *amcv. 22/08/2022