

Coyoacán. Notas y bibliografía sobre su historia

Jorge Aceves

La presente bibliografía tiene como objetivo principal ser un instrumento de trabajo para la investigación sobre la historia de Coyoacán. No pretende contener todo lo existente o lo que se haya escrito sobre el lugar o la gente que en él han habitado; sin embargo, sí representa un esfuerzo inicial para sistematizar y presentar conjunta y ordenadamente lo que la labor de rastreo y búsqueda en archivos y bibliotecas, junto con mis propias limitaciones de tiempo y entendimiento, han podido encontrar hasta la fecha.

Es probable que falten libros, folletos, artículos, revistas, etc., pero, una investigación se plantea límites y plazos más o menos precisos, por lo que no podría extenderse al infinito la recopilación y sistematización de las fuentes. Quizá más adelante sea necesario indagar en otros lugares para el rastreo de nuevas fuentes, pero por ahora, en cuanto a las fuentes de carácter secundario, consi-

dero que esta bibliografía ya es un buen avance con el que se puede continuar y complementar con fuentes de primera mano e inéditas.

Como podrá apreciarse, la bibliografía puede dividirse en dos grandes apartados, el primero consta de las obras que tratan de



Coyoacán como su sujeto de estudio, lugar de referencia o principal motivo o escenario de lo que allí se cuenta, narra o trata de explicarse. El segundo tipo son más bien una muestra de obras de carácter más general y de contenidos más variados donde la referencia a Coyoacán y a

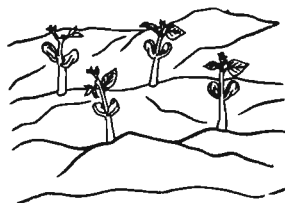
su historia aparece breve o circunstancialmente, casi siempre como parte integrante del D.F.

Las obras donde Coyoacán y sus gentes sólo aparecen secundariamente son muy abundantes, y son tantas como historias de la ciudad de México, biografías de Hernán Cortés o leyendas sobre la Malinche y de los famosos capitanes de la conquista de México que existen. Estas obras suman alrededor de 70, unas de mayor relevancia al tema que otras. Sin embargo, el interesado en la historia de Coyoacán considerará este conjunto de obras una vez ya definido su interés principal, ya que la información que todas ellas presentan son de muy diversos periodos, personas y asuntos.

De cualquier forma, uno se per-



cata que la historia de Coyoacán ha sido poco reconstruida y que lo que uno encuentra en las historias generales y aun en aquéllas sobre la ciudad de México, sólo nos ofrecen datos dispersos y con poca continuidad. En la mayoría parece que en la historia de Coyoacán, después del paso de Cortés y de la construcción de las capillas, iglesias y mansiones coloniales, poco o casi nada de relevancia ha sucedido en el lugar; por ejemplo, los pueblos y barrios de los alrededores de la villa de Coyoacán, casi nunca aparecen



mencionados ni descritos en este conjunto de obras y aun en aquellas que tratan específicamente sobre el lugar, con algunas pocas excepciones. En lo general podríamos decir, que la mitad de las obras aquí anotadas se refieren específicamente a Coyoacán y, la otra mitad es una muestra de lo que en las historias generales y de la ciudad de México aparece y se dice de este lugar un tanto ambiguamente considerado.

En cuanto a las revistas sobre Coyoacán o editadas en éste lugar, las principales serían las siguientes:

- 1) *Coyoacán*, Revista Amena, 1927. 2) *Coyoacán Ilustrado*, Semanario 1928-1930. 3) *Coyo-Hua-Can*, Mensual, 1972-1973. 4) *La Plaza*, crónicas de la vida cultural de Coyoacán, Mensual, 1985. 5) *El Parnaso*, folleto mensual de la Librería, 1984 y 6)

Coyoacán informativo, periódico regional, 1960. (No incluido en la bibliografía al igual que otros muchos más materiales hemerográficos localizados en la Hemeroteca Nacional).

Las cinco revistas mencionadas contienen valiosa información para los periodos que abarcan, ya que no sólo incluyen crónicas de la vida local, sino que reproducen anuncios, avisos, noticias, fotografías, reseñas de eventos sociales y concursos locales, entrevistas, etc. En sí mismas son una muy apreciable fuente de información e inspiración para nuevos temas y aspectos de la investigación histórica.

Las más ricas e importantes a mi parecer son tres: *Coyoacán Ilustrado*, *Coyo-Hua-Can* y *La Plaza*. Las dos primeras vinculadas a las autoridades locales y, la segunda al medio literario y artístico de la capital. Para dar un ejemplo del contenido de ellas, he incluido en la bibliografía una selección de autores y títulos de artículos de las dos más contemporáneas. Los he seleccionado en cuanto al contenido y a su aportación a la historia local, aunque reconociendo que mi elección pudo haber dejado fuera a más de algún autor, por lo que pido su comprensión a los omitidos.

¿Qué nuevas fuentes quedarían por revisar y consultar aparte de la bibliografía que ahora presento? Primero sería útil terminar con el rastreo de otras bibliotecas de la ciudad de México que no están contempladas en el presente trabajo; también sería conveniente incursionar en archivos y bibliotecas particulares de residentes locales; acercarse al reconocimiento del material hemerográfico de acuerdo al periodo a estudiar; rastrear el archivo del Ex-Ayuntamiento de la ciudad y



el del AGN; conocer y obtener informes de los archivos parroquiales, etc. Como se puede comprender, las fuentes primarias, sobre todo las inéditas, son o pueden ser muy vastas. Sin embargo, para poder tener una idea de cuál es el estado de los conocimientos y de la investigación que sobre Coyoacán se tiene, me parece que a partir de esta bibliografía ya podemos sacar algunas ideas y observaciones generales.

En efecto, podemos decir que los temas más tratados por los historiadores y cronistas locales han sido: El pasado prehispánico de Coyoacán y la revaloración de las ruinas y restos arqueológicos existentes; las relaciones entre los habitantes de Coyoacán y los pueblos que han dominado el valle de México en los distintos periodos de la historia prehispánica; la conquista española y las legendarias aventuras de Hernán Cortés y de sus huestes; la reseña de la construcción y frecuentes remodelaciones en las edificaciones religiosas; el listado y biografías de los personajes más destacados de la política, las artes, la iglesia, el deporte, los espectáculos, etc., que han echado sus raíces en esta villa. Descripciones de las bondades climatológicas de las que gozaba Coyoacán antes de ser absorbida por la capital; la añoranza de las quintas y casas de campo, de las tupidas huertas de frutos y flores, prados y manantiales de agua que hasta "hace poco tiempo" disfrutaban los ha-

bitantes del lugar; se describen las cualidades arquitectónicas y coloniales que se dice se conservan en este lugar cuya parte central ha sido declarada como "Zona histórica". Algunos estudiosos, más rigurosos y dentro del quehacer académico, han escrito sobre los obrajes y la fuerza de trabajo forzada a ellos durante el periodo colonial; también lo han hecho sobre la manera como estaba organizado y estructurado el cacicazgo de Coyoacán; otros han estudiado y documentado el desarrollo del señorío de la familia de Hernán Cortés, el llamado Marquesado del Valle; algunos otros se han dedicado al estudio de los tributos en especie y los trabajos personales dentro del marquesado en el siglo XVI. Los arqueólogos han estudiado lo poco que se conoce de las culturas arcaicas y de los restos que se han localizado en la zona. Un geógrafo ha descrito en detalle toda la zona y, por último, antropólogos y sociólogos han estudiado la formación de colonias populares y las luchas sociales por su consolidación, así como las festividades religiosas y algunos aspectos de la cultura popular local.

En resumen diríamos que se ha escrito sobre la llamada "villa" o centro de Coyoacán, en comparación a la casi inexistencia de escritos sobre los pueblos y barrios que la rodean y que forman parte de su contorno social y cultural. Se ha privilegiado la etapa prehispánica y los primeros tiempos de la conquista y colonia, en

detrimento del siglo XIX y la época contemporánea. Han sido los cronistas locales quienes más han escrito sobre Coyoacán haciendo énfasis sobre sus personajes destacados y los hechos memorables sin indagar más allá. Algunos escritores lo han hecho por motivaciones de tipo estético, arquitectónico o bien por interés económico o mandato burocrático; por no olvidar los intereses políticos que no han dejado de faltar. Los estudios originales y que se basan en planteamientos serios e investigaciones directas o novedosas son muy reducidos en número, aunque no lo ha sido en cuanto a su calidad y aportación a la historia local y regional.

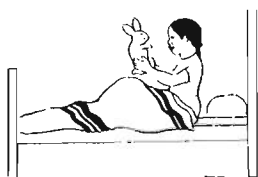
Los cronistas locales, fuera de aquellos dedicados al quehacer histórico, detallan cuadros costumbristas y sucesos notables de la villa, pero poco reparan en la gente y en los sucesos cotidianos de los barrios y pueblos que rodean al centro de Coyoacán. A estos escritores la vida de Hernán Cortés les intriga en demasía. Les entusiasma y conmueve los hechos de la conquista española con todos sus mitos, cuentos y leyendas. En esas historias los campesinos, los artesanos, los obreros, los desempleados, etc. sólo aparecen en las fiestas, como las de la Semana Santa, la del día de muertos o la de los múltiples santos patronos de los barrios de Coyoacán. Esos individuos sin nombre aparecen como la masa peregrina, como la muchedumbre que atiborra las iglesias, deambula en las plazas y mercados, y alborota en las trifulcas que, para preocupación de las autoridades y de uno que otro paseante capitalino veraneando por la zona, surgen de vez en vez, en las calles y callejones o frente a las pulquerías y cantinas que como islotes

se encuentran en muchos rincones de Coyoacán.



SIGLAS DE BIBLIOTECAS

BN
Biblioteca Nacional
BCM
Bibl. del Colegio de México
BDIH
Bibl. Departamento de Investigaciones Históricas-INAH. "Manuel Orozco y Berra"
BNAH
Bibl. Nacional de Antropología e Historia "Eusebio Dávalos Hurtado"
BC-UNAM
Bibl. Central de la UNAM
BFFL-UNAM
Bibl. de la Facultad de Filosofía y Letras/UNAM
BUAMI
Bibl. de la Universidad Autónoma Metropolitana/Iztapalapa
BDC
Bibl. de la Delegación de Coyoacán
BDOC
Banco de Datos de la Delegación Coyoacán
BJLC
Bibl. particular de José Lorenzo Cossío
BUA
Bibl. Universidad Iberoamericana
BBM
Bibl. del Banco de México
BIH
Bibl. Instituto de Investigaciones Históricas, UNAM
BENAH
Bibl. Escuela Nacional de Antropología e Historia
HN
Hemeroteca Nacional.
AAA
Archivo y Biblioteca del Antiguo Ayuntamiento de la Ciudad de México





AGUILAR, CARLOS

"Coyoacán: cinematográficamente fotogénico", *La Plaza*, año II, núm. 18, febrero de 1987, México, D.F., p. 25. El autor menciona una serie de películas en donde Coyoacán ha estado presente, ya como escenario o como motivo de atención; destaca las películas filmadas por L. Buñuel.

AGUILAR FERNANDEZ, JOSE LUIS *Coyoacán de mis recuerdos*, México, Talleres de Artes Gráficas ARZ, 1979, 192 p. (BN).

Jaime G. Cuadriello nos introduce a estas memorias así: "Coyoacán de mis recuerdos, o la historia del pueblo que se devoró la ciudad, corresponden en significados. Quiero decir que lo escrito por mi tío Pepe, son testimonios descriptivos de un Coyoacán que nada tiene en común con la vida de la zona residencial que hoy seguimos fraccionando los capitalinos. Son sus recuerdos y nada más, la única fuente documental de este libro... sus pretensiones son bien definidas dentro de un lapso de tiempo y una presencia de espacios de Coyoacán, recuerda dos décadas hasta hoy poco comentadas: 1920-1940". El libro está compuesto por breves capítulos distribuidos en 190 páginas y que habla entre otros temas de: Coyoacán y sus pueblos, sus comunicaciones, las conmemoraciones civiles y religiosas, de sus calles, parques y ferias; los cines y las diversiones; la comida y antojitos populares, las escuelas y un repertorio de personajes notables y comunes de la población. Varios capítulos van acompañados con dibujos del autor. AGUILAR FERNANDEZ, JOSE LUIS *Las pinturas de San Juan Bautista, Coyoacán*, México, s.e., 1986, 12 p. Narración de la historia de la parroquia de Coyoacán y del paso de las Ordenes de Dominicanos y Franciscanos por ella; así como los distintos momentos de su construcción y restauraciones de las pinturas que adornan su interior. Aporta algunos datos y referencias personales de esos hechos que le tocó presenciar. Autor del libro titulado: *Coyoacán de mis recuerdos*, 1979.

AGUILAR ZINSER, CARMEN

"Jorge Alberto Manrique en Coyoacán", *La Plaza*, año II, núm. 15, noviembre de 1986, México, D.F., pp. 8-10.

Entrevista al historiador del arte en donde recuerda y expresa sus opiniones sobre la vida en la zona de Coyoacán, y la necesidad de luchar por defender la integridad de este barrio.

ALONSO, JORGE (ED)

Lucha urbana y acumulación del capital, México, Ed. de la Casa Chata, CISINAH, núm. 12, 1980, 485 p.

Contenido: Introducción teórica; Localización instalaciones de la Colonia Ajusco (Del. Coyoacán); Los trabajadores y el proceso migratorio; Mercado de trabajo y explotación; Proletarización disfrazada y su significado para la acumulación; El disfraz de los pequeños comercios; Cómo sobreviven los explotados. Redes sociales de supervivencia y organización; Los trabajadores y su lucha por la tierra; Surgimiento y desarrollo de un movimiento popular: Conclusiones, apéndice y bibliografía. Esta obra es el resultado de una investigación colectiva de antropólogos y sociólogos de la UIA y del CIESAS cuyo producto es este libro y una serie de tesis sobre las colonias proletarias de la ciudad de México. De Coyoacán se hacen referencias en general sobre la tenencia de la tierra, de su uso y de las relaciones entre la nueva colonia del Ajusco y la cabecera delegacional. También se dan muchas referencias sobre colonias vecinas como son la de la Candelaria, la Ruiz Cortínez, Santo Domingo, los Reyes, etc.

ALVA IXTLIXOCHITL, FERNANDO DE

Obras Históricas, 2 tomos, México, UNAM-IIIH, 1977 (BN).

Obra de historia general de México en donde Coyoacán es una población más del universo colonial, aunque goza de cierta predilección por el conquistador H. Cortés. En estas obras encontramos referencias abundantes y dispersas sobre el lugar, aparte de su pertenencia al Señorío de Coyoacán y al Marquesado del Valle, da informes de tiempos precortesianos. En el Vol. I hay menciones en varios capítulos pero especialmente de la p. 444 y ss., y en el Vol. II, hallamos más datos en las pp. 253 y ss.

ARROYO IRIGOYEN, LUZ ELENA *Santo Domingo de los Reyes. Una colonia suburbana de la ciudad de México*, México, Tesis de Lic. Antropología Social, UIA, 1981, 160 p. (BUA).

Contenido: I. Características generales de Santo Domingo de los Reyes, Coyoacán. Ubicación y extensión Antecedentes históricos; Características físicas de la colonia; La Población; II. Relaciones sociales y políticas de la población. La Familia y el papel de la mujer. Relaciones políticas: niveles de articulación. Caciquismo urbano. III. Intervención institucional pública y sus efectos. Apéndice y Conclusiones. Bibliografía. El estudio de Arroyo se ubica entre los años de 1970-75, a partir del establecimiento de una colonia en los Pedregales de Coyoacán y del estudio de la invasión de tierras allí ocurrida en 1971.

ARROYO PICARD, ALBERTO *Proletarización disfrazada y su significado para la acumulación*, México, Tesis Lic. Maestro Sociología, UIA, 1982, 235 p. (BUA).

Contenido: Introducción. ¿Qué es un modo de producción? ¿Qué es una for-



mación social? Mercado de trabajo y explotación. Proletarización disfrazada y su significado para la acumulación. Conclusiones y apéndices.

El autor se pregunta: "¿Hay que considerar a los colonos del Ajusco (Coyoacán, DF) como fundamentalmente marginados o por el contrario se trata de trabajadores con alguna significación para la acumulación de capital en el México contemporáneo?" (p. 126). La Tercera parte de su Tesis se divide en dos: En la primera se hace un análisis estadístico sobre la inserción de los habitantes del Ajusco en el mercado de trabajo. Primero presentamos un análisis sincrónico sobre el desempleo, subempleo, la distribución ocupacional y trabajadores productivos e improductivos. En un segundo paso tratamos de aproximarnos a un análisis de su evolución y descubrir la tendencia al aumento y las características de lo que llamamos trabajadores aparentemente independientes. En tercer lugar tratamos de insertar los datos insertados en el contexto nacional y en el DF. Finaliza

esta parte en la búsqueda de la significación de estos colonos o trabajadores para la reproducción ampliada de la formación social mexicana. En la II parte se pretende un análisis cualitativo de lo descubierto del estudio anterior. Se analizan las relaciones de producción y se trata de cuantificar la tasa de plusvalía de algunos casos típicos descubiertos en la primera parte y con ello pretendemos profundizar en la búsqueda de la importancia de los habitantes del Ajusco para la conservación, crecimiento o cambio de la sociedad moderna".

Es un trabajo de tesis que también formó parte de la investigación colectiva que fue publicada como "Lucha urbana y acumulación de capital" (México, 1980).

ASIAIN, LAMBERTO
División Municipal y prontuario geográfico de la República Mexicana, México, Imp. y Fot. de la Sría. de Fomento, 1908, 390 p. (BN).

Sobre Coyoacán nos ofrece una breve descripción geográfica y etimológica del lugar. Para 1908 le otorga a esta villa una población de 1607 habitantes y al municipio apunta 7189 personas. Escueta información del lugar.



AZAR, HECTOR

"Coyoacán: La puerta de la vanguardia teatral hace treinta años", *La Plaza*, año I, núm. 8, abril de 1986, México, DF, p. 10.

Artículo breve recordando el impacto que sobre la actividad teatral tuvieron la labor de Salvador Novo en su teatro de la Capilla en Coyoacán. Recuerda Azar la obra que puso en escena por entonces Novo: Esperando a Godot, a mediados de los años cincuentas.

AZUELA WILLIAMSON, TAMARA
"La Casa Colorada", *La Plaza*, año II, núm. 13, septiembre de 1986, México, DF, pp. 18-19.

Artículo breve sobre la llamada Casa de la Malinche o Casa Colorada, que desde 1932 es monumento nacional por su antigüedad y sucesos allí ocurri-

dos. Esta casa colonial está ubicada en el Barrio de la Conchita, precisamente frente a la capilla del mismo nombre.

"La Casa de Pedro de Alvarado", *La Plaza*, año II, núm. 14, octubre de 1986, México, DF, p. 22.

Breve reseña histórica de esta casona colonial que sin ser verdad se le llama a esa casa con el nombre del legendario conquistador.

"La Parroquia y el convento de San Juan Bautista", *La Plaza*, año II, núm. 16, diciembre de 1986, México, DF, pp. 32-33.

Breve artículo sobre la historia de esta iglesia y convento situado en el centro de la villa desde la primera mitad del siglo XVI en que fueron edificados por los Franciscanos.

"La pirámide de Cuicuilco", *La Plaza*, año II, núm. 18, febrero de 1987, México, DF, pp. 28-29.

Breve artículo sobre esta construcción prehispánica que ha sido considerada como la más antigua de las culturas arcaicas mesoamericanas.

"La casa de Francisco Sosa", *La Plaza*, año II, núm. 21, mayo de 1987, México, DF, pp. 9-11.

Reseña histórica sobre la casa no. 35 de la actual calle de Francisco Sosa y cuyos nombres anteriores fueron los de Calle Real de Santa Catarina, Ayuntamiento, Paseo de Iturbide y Avenida Juárez. Casa célebre por haber vivido allí el ilustre biógrafo y escritor.

BAPTISTA, PILAR

"Coyoacán y la nebulosa urbana", *La Plaza*, año II, núm. 27, junio de 1987, México, DF, pp. 11-12.

Se habla de Coyoacán como un centro urbano que debe conservar y mejorar la calidad de vida de sus habitantes, ya que lo considera un lugar privilegiado dentro de la gran ciudad.

BAQUEIRO, LIZBETH

"Cortés en el lugar que tiene coyotes", *COYO-HUA-CAN*, núm. 1, agosto 1972, México, DDF/Coyoacán, pp. 2-3. (HN).

Fragmento de un texto de S. Novo aparecido en *Artes de México*, núm. 105, donde habla de la estancia de H. Cortés en el pueblo de Coyoacán.

"El cuadrante de San Francisco", *COYO-HUA-CAN*, núm. 15, octubre de 1973, México, DDF/Coyoacán, pp. 2-3. (HN).

Crónica sobre el barrio en donde la autora relata la situación de marginación y pobreza —un tanto sorprendente—, así como sus opiniones acerca de los líderes locales.

BAQUEDANO, ELIZABETH

"Anahuacalli", *COYO-HUA-CAN*, núm. 4, noviembre de 1972, México, DDF/Coyoacán. (HN).

Breve descripción del monumental edificio que donara Diego Rivera al pueblo mexicano para que fuera un museo.

BAROJ, SIDI

"Un domingo en Coyoacán", *COYO-HUA-CAN*, núm. 1, agosto de 1972, México, DDF/Coyoacán. (HN).

Breve crónica sobre los típicos domingos en los jardines y plazas del centro de Coyoacán.

BATAILLON, CLAUDE et al.

Las zonas urbanas de la ciudad de México, México, UNAM-Instituto de Geografía, 1968, 55 p. (BN).

Bataillon nos habla de la transformación de los antiguos barrios y pueblos dentro y cercanos a la ciudad de México, siendo el de Coyoacán uno de ellos. Además nos da número de población para 1950 y 1960, y otra información sobre industrias y uso del suelo en estas zonas suburbanas. Aporta un mapa interesante para observar esta cuestión.

BATAILLON, CLAUDE Y HELENE RIVIERE D'ARC

La ciudad de México, México, Setseptentas 99, 1973, 183 p. (BN).

Especialmente el capítulo de "Equipamiento inmobiliario urbano" (pp. 82-98). El libro aporta un marco urbano general donde ubicar a Coyoacán. Se dan datos del tipo de vivienda y población de la delegación y se refiere a ciertos procesos de urbanización en los que está involucrada la zona.

BERENZON, BORIS Y TAMARA AZUELA

"Antiguo y singular el estudio de Los Reyes de Coyoacán", *La Plaza*, año II, núm. 21, mayo de 1987, México, DF, pp. 6-8.

Reseña del trabajo fotográfico y documental que ha realizado por generaciones el Estudio Reyes en la calle Higuera de Coyoacán, a un lado del Correo. En la actualidad Dn. Víctor Reyes es quien desarrolla el oficio de la fotografía.



BUCA Y C., LUCY

"Trotsky: un destierro en Coyoacán",

La Plaza, 2a. época, año II, núm. 25, septiembre 1987, México, pp. 29-32. Artículo sobre los últimos años de vida del líder soviético en Coyoacán, 1937-1940.

BULLE GOYRI, ALFONSO

"La Revolución Mexicana en Coyoacán", *La Plaza*, año I, núm. 3, noviembre 1985, México, DF, pp. 16-17.

Fragmento tomado de "Una breve historia del Golf en México y del Mexico City Country Club, Club Campestre de la Ciudad de México, México, 1980". Se narra en este artículo el paso de las tropas zapatistas por Coyoacán y la estancia de una parte de ese ejército en el Club Campestre en 1915.

"Museo de Churubusco", *La Plaza*, año I, núm. 6, febrero de 1986, México, DF, pp. 10-11.

Reseña breve sobre el convento de Santa María de los Angeles construido por los Franciscanos por 1538, hasta que fue constituido como Museo de Historia en 1919.

"El Grafitti en Coyoacán: una historia antigua", *La Plaza*, año II, núm. 16, diciembre de 1986, México, DF, pp. 14-15.

Narración del uso de pintas en las paredes en los tiempos de la conquista española con motivo de las acusaciones en contra de H. Cortés y de los reclamos de los supuestos tesoros aztecas.

CALDERON DE LA BARCA, MADAME

La vida en México durante una residencia de dos años en ese país, II Tomos, México, 2a. ed., Trad., Prol., y notas de F. Teixidor, Ed. Porrúa, 1977. (BN). Frances Erskine Inglis, o la Madame Calderón de la Barca (1804-82) escribió sobre Coyoacán especialmente en las cartas 38 y 39 de su segundo tomo. La carta 38 nos habla de la semana santa en la ciudad de México en general. Se dice en ella que los eventos en Coyoacán son vistosos especialmente.

En la carta 39 nos habla de su experiencia durante la semana mayor en este lugar por los años de 1840-41. La carta menciona el jueves santo, a H. Cortés y sus posteras voluntades; de los padres Camilos y la vieja iglesia. De la proce-

sión y representación del prendimiento de Jesús, del sermón del cura local y de un drama religioso. Del viernes santo nos describe sus impresiones del púlpito portátil y del calor circundante; de los puestos y de la procesión con Simón Cirineo, sus trajes y el sermón en el curato. Nos describe la sentencia de Poncio Pilatos, el descendimiento y la procesión de los ángeles. Narra el himno funeral y el pésame a la virgen. Por último nos describe el sermón final y algunas observaciones sobre la música mexicana. La Madame era entonces esposa del ministro español en México, Angel Calderón de la Barca, durante su estancia en este país entre los años de 1839 y 1842.

"La semana santa en Coyoacán", *La Plaza*, año II, núm. 20, abril de 1987, México, DF, pp. 7-10.

Reproducción de la carta no. 39 que escribió la autora para su libro llamado "La vida en México" por 1842.

CALVIMONTES ROJAS, CARLOS

"El corazón de Coyoacán", *Revista de Revistas*, "Lo que fue, es y será... nuestra capital. XI", *Semanario de Excelsior*, 20 de junio de 1986, núm. 3986. México, DF, pp. 40-43. (HN).

Texto y 8 dibujos del autor que llevan a los lectores a un imaginario recorrido por el centro de la villa de Coyoacán. Terminada la visita, el autor se despide así: "El corazón de Coyoacán prueba la dignidad de lo que tiene identidad propia, ambiente humano, bordes, perfil, texturas, color, sonido, verde, cielo que se disfrutan caminando".

CARDONA, S. ADALBERTO DE
México y sus capitales. Reseña histórica del país desde los tiempos más remotos hasta el presente; en la cual también se trata de sus riquezas naturales. Por... con la cooperación de Trinidad Sánchez Santos, México, Tipografía y Lit. La Europa de J.J. Aguilar Vera y Cía., (1900) 1905, 856 p. (BN).

Es una descripción general del país en todas las épocas de su historia, y toca aspectos del territorio, la economía, la población, el comercio, la industria, las comunicaciones y un capítulo especial al Valle y ciudad de México; en donde en el capítulo X habla de los alrededores de la ciudad y allí menciona a Coyoacán, San Angel, Mixcoac, Tacubaya, etc. El autor dice: "Los alrededores de México son encantadores vergeles, cultivados unos desde la antigüedad y el virreinato, y mejorados todos en el presente siglo con los recursos del ade-

lanto moderno en las obras de confort y la estética de las casas de campo, y en el risueño arte de la horticultura", y Coyoacán era uno de ellos.



CARRASCO, PEDRO Y JESUS MONJARAS RUIZ

Colección de documentos sobre Coyoacán, vol. I, México, INAH-CISINAH, Col. Científica 39, Fuentes de historia social, 1976, 252 p. (BCM, BNAH).

Visita del oidor Gómez de Santillán al pueblo de Coyoacán y su sujeto Tacubaya en el año de 1553, del 8 de mayo al 17 de agosto. El periodo al que se refieren los documentos es de 1551 a 1553, durante el cual la autoridad española se dedicó a investigar la situación de los habitantes de la jurisdicción de Coyoacán. Esto con el objeto de dictar nuevas disposiciones para la tributación de la población indígena local. Esta visita del enviado de la Real Audiencia se realizó en los tiempos en que Martín Cortés era el Marqués del Valle y gozaba de la encomienda. Toda la información se refiere al pueblo de Coyoacán con sus barrios sujetos y al de Tacubaya y sus propios barrios. Los datos que presenta la visita nos permiten señalar las maneras como se extraían los productos y el trabajo de los indios de Coyoacán y las formas como lo aprovechaban los distintos beneficiarios. Un análisis de estos documentos los realiza Emma Pérez Rocha (1978).

CARRASCO, PEDRO Y JESUS MONJARAS RUIZ

Colección de Documentos sobre Coyoacán, vol. II, México, INAH-CISINAH, Col. Científica 65, Fuentes de historia social, 1978, 247 p. (BCM, BNAH).

Esta recolección de documentos son autos referentes al Cacicazgo de Coyoacán que proceden del AGN. Este segundo volumen se compone de dos expedientes: uno pertenece al Ramo de Vínculos (vol. 242, e. 3) y el segundo pertenece al Ramo Tierras (vol. 1735, e. 2, cuad. 2). Este material jun-



to con el del vol. I, nos permiten tener una base para intentar una reconstrucción político-administrativa, tanto civil como religiosa, del cacicazgo de Coyoacán. El material puede ser el punto de partida para el estudio del cacicazgo en los siglos XVI y XVII; ya que ofrece abundante material sobre sus tierras, límites, tributos, atribuciones de las autoridades indígenas y de sus relaciones con el aparato burocrático de la Corona.



CARRERA DE DURAN, MARIA ESTER (Coord.)

Atlas de la ciudad de México, Programa de intercambio científico y capacitación técnica del DDF., México, Talleres Gráficos de Reproducciones Gema, 1981, 227 pp. mapas, (AAA).

De interés especial en este Atlas son los artículos de Sonia Lombardo sobre la evolución histórica de la ciudad de México (México hacia 1556; Entre 1570 y 1692; A mediados del S. XVIII; Durante la Ilustración y en el ocaso colonial). Sobre Coyoacán hay un capítulo en la p. 116 llamado "Delegación de Coyoacán". El contenido es: Nombre, Ubicación, extensión y límites. Medio ambiente. Aspectos generales de la población. Estructura urbana. Zona de los pedregales. Zona Histórica. Zona de Crecimiento. Este capítulo está firmado por el entonces delegado político de Coyoacán, Leopoldo Sánchez Duarte. El Atlas resume conceptos y maneras de gobernar del entonces jefe del DDF, Hank González.

CARREÑO, ALBERTO MARIA

"Los primeros años de un municipio del Siglo XVI", *Memoria de la Academia Nacional de Historia y Geografía* (ANGH-M), México, 2a. época, 1er. boletín extraordinario, 1955, pp. 16-31. (BCM).

Relato de la creación y de los sucesos ocurridos en el municipio de Coyoacán entre 1521 y 1525. Periodo en que Cortés y su ejército se establecieron en el poblado de Coyoacán y donde fundaron el Primer Ayuntamiento de Mé-

xico, que una vez reconstruida la ciudad de México-Tenochtitlán se trasladó a este lugar. Es también el periodo de los sucesos alrededor de la muerte de Cuauhtémoc y de la esposa del conquistador, Catalina Juárez, la "Marcayda"; así como el tiempo cuando Cortés escribió sus Cartas de Relación de 1522, y en donde se planeó la nueva traza y reconstrucción de la capital de la Nueva España.

CARRERA STAMPA, MANUEL

Guía Artística de la ciudad de México y sus delegaciones, México, SEP, 1955, 123 p. (Bibl. Enciclopédica Popular, Nueva Epoca, 226). (BNAH).

Describe la ciudad de México en general y sus delegaciones. De Coyoacán describe la Casa de Alvarado, la iglesia de Sta. Catarina, el Ex-convento de Churubusco, la capilla de la Concepción, la casa de Cortés, la iglesia de San Francisco, la casa de Ordaz, la parroquia de San Juan Bautista, la iglesia de Santa Cruz Atoyac y la capilla de Los Reyes (pp. 100-105).

CASANOVA C., RICARDO

"Colonias y sus colonos", *COYO-HUACAN*, núm. 12, julio de 1973. DDF/Coyoacán. México. (HN).

Reflexión sobre el papel que juegan las colonias populares y el tipo de vida que en ellas se enfrentan los colonos de la delegación de Coyoacán.

CEPES

Delegación de Coyoacán, México, PRI-CEPES, s/a., 36 p. cuadros (BDDC).

Esta monografía por encargo del Centro de estudios políticos, económicos y sociales del PRI, fue elaborada bajo la dirección de Guadalupe Rivera de Iturbe a finales del periodo de gobierno de Luis Echeverría. El contenido del trabajo es: Introducción, El medio Físico, Breves datos históricos, Población, El Hombre y su bienestar (servicios, escuelas, vivienda, transportes, hospitales, etc.), El hombre y su producción (por sectores económicos) y la oferta turística. Cada apartado trae cuadros, gráficas y estadísticas que conciernen al primer quinquenio de los setentas.

COMERCIO

"Coyoacán", *Comercio*, vol. 26, núm. 294, mayo de 1985, México, DF, CANACO, Cd. de México, pp. 29-31.


En la portada de este número aparece la iglesia de Santa Catarina y dice: "Coyoacán: uno de los rincones típicos de nuestra ciudad". La revista de la CANACO, además de reseñar sus actividades mensuales y de dar información

a sus agremiados, incluye reportajes de diversos temas y lugares de la ciudad. Sobre Coyoacán reproduce 6 fotos a color y un breve texto de historia local basado en Salvador Novo.

CORREA ETCHEGARAY, MARIA LEONOR

Condescendencia y control oficial. El poder virreynal y los obrajes de Coyoacán en el siglo XVII, México, Tesis Lic. en Historia, UIA, 1980, 197 p. (BUIA). Contenido: I. La industria textil en el contexto Novohispano. El proyecto económico de la Nueva España. Una posibilidad de control de los obrajes. II. Coyoacán, lugar de Obrajes. Las particularidades históricas de una región. Problemas de jurisdicción en el Marquesado del Valle. Las visitas oficiales. III. Los obrajes en 1660: Una situación de hecho. La primera visita extraordinaria en 1660. IV. Una década de visitas de obrajes. Los obrajes a 20 años de distancia. Constantes y cambios en los obrajes de 1689. Una última inspección, 1693. Conclusiones, fuentes y apéndices.

Las principales fuentes que la autora emplea son: a) Los autos y diligencias en orden a la visita de los obrajes y haciendas en la jurisdicción de la villa de Coyoacán que se encuentran en el AGN, Ramo Historia, vol. 117, F. 3r. y b) Documentos del Ramo Hospital de Jesús, vol. 318, exp. 11, 30-45. Esta tesis está inspirada en los trabajos y recolección de documentos hecha por Edmundo O'Gorman y R. Greenleaf.



COSSIO Y SOTO, JOSE LORENZO (Padre)

Guía retrospectiva de la ciudad de México, México, Talleres Gráficos Laguna, 1941, 376 p. (BN).

Especie de Diccionario de los lugares más sobresalientes de la ciudad y sus alrededores; de Coyoacán inserta algunos breves comentarios sobre la Parroquia, la iglesia de San Francisco y la de Santa Catarina; también comenta acerca del llamado Palacio de Cortés en Coyoacán y dice que es un error atribuirle ese calificativo ya que tal cons-

trucción es de fines del S. XVIII y no del XVI. El autor era un reconocido jurista e historiador en nuestro país. *Del México Viejo*, Trabajos leídos en la Sociedad Mexicana de Geografía y Estadística. México, 1934, 189 p. (BN). De Coyoacán sólo nos da referencias de sus cementerios: el de la Parroquia, el de San Francisco, Santa Catarina, Axotla, Xoco, Santa Cruz, San Mateo, San Lucas, el de Los Reyes, La Candelaria, San Pablo, Santa Úrsula y el de Culhuacán (p. 104 ss.).

COSSIO Y COSSIO, JOSE LORENZO (Hijo)

Coyoacán, tres monografías, I-El Cerri- to, II-Un túnel desconocido, III-El cerri- to de Xoco, México, s.e., 1942, 42 p. (BJLC).

Estos artículos están parcialmente re- producidos en el libro de A. Pulido Sil- va en pp. 89-92 (Cfr.: *Coyoacán, histo- ria y leyenda*, cap. III). Se tratan de unas ponencias al V Congreso Mexica- no de Historia de 1942, en la ciudad de Guadalajara. En resumen, tratan de los hallazgos de restos arqueológicos (un disco de juego de pelota, de un túnel subterráneo que contenía ídolos de piedra, así como la descripción de un sitio de un probable entierro colec- tivo de la época inmediatamente poste- rior a la conquista.

"Coyoacán capital de la Nueva Espa-



ña", *México en el tiempo*, vol. II., R. Olavarría y otros, México, Ed. Excél- sior, 1946, pp. 16-52, 281-282. (BN). *Coyoacán capital de la Nueva España*, México, Ed. Vargas Rea, 1947, 98 p., Ilust. (BN).

Coyohuacan Huitzilopochco, México, Luis Vargas Rea Ed., 1949, 60 p. Ilust. (Biblioteca Aportación Histórica, 75) (BINAH-FR. MOB).

Cossío, amén de haber sido el primer Delegado Político de Coyoacán del re- cién modificado Distrito Federal en 1929, fue un buen escritor, historiador y cronista de Coyoacán; todo esto al lado de su profesión como abogado. Acumuló durante su vida una buena cantidad de documentos sobre el lugar

y formó una gran biblioteca. Con él, S. Novo realizó una buena parte de su in- vestigación y juntos mantuvieron e intercambiaron información e inquie- tudes alrededor del tema de la historia de la que llamaron "su villa". También Cossío fue el editor de la revista quin- cenal llamada "Coyoacán Ilustrado" de principios de los treintas. Estos artí- culos sobre "Coyoacán, capital de la Nueva España", son un ejemplo de lo que hasta esas fechas se conocía de la historia del Coyoacán legendario. Aquí, el énfasis está puesto en la parte prehispánica y del contacto español que llevó a la destrucción de la ciudad de Tenochtitlán; también menciona la historia de la construcción y recons- trucción de las distintas capillas, igle- sias y conventos de la zona. Hay una obsesión por el origen y la fortuna de esas edificaciones así como de aquellas primeras donde anduvo Cortés o la Ma- linche. Pasión compartida por todos los cronistas locales; también encontra- mos observaciones sobre la época en que vive el cronista y de algunos de los cambios que le han tocado experimen- tar, lo que por cierto, además de inte- resantes resultan de valor histórico.

Junto con propios libros, también se dedicó a recopilar documentos sobre Coyoacán. Es así que en su biblioteca particular logró integrar XV tomos so- bre "Documentos inéditos sobre Co- yoacán" que fueron recopilados y copiados mecanográficamente bajo su supervisión del AGN, Hospital de Jesús. Esta obra la han referido S. Novo y A. Pulido Silva. A ella se le agrega otra obra que consta de 3 volúmenes llama- da: "Documentos sobre Coyoacán", siglos XVI, XVII, XVIII y XIX. Tam- bién recopilados por J.L. Cossío.

COYOACAN, "REVISTA AMENA" Año I, núm. 1, junio 1 de 1927, Méxi- co, DF, Coyoacán, Dir. Fdo. Celada, 16 p. (HN).

Revista que apareció bajo los auspicios del Ex-ayuntamiento de Coyoacán en 1927, poco antes de transformarse en una más de las delegaciones del DF. Este número está dedicado a resaltar las bondades de la presidencia munici- pal en turno, aunque su intención era difundir noticias culturales, sociales y comerciales. (HN, catalogado en Periódicos raros, misc.).

COYOACAN ILUSTRADO Revista Quincenal, México, DF, Coyo- acán 1928-1930, Dir. José Lorenzo Cossío y Cossío, 22 páginas y con por- tadas a color. (BJLC).



Aparecieron 21 números a lo largo de 3 años, coincidiendo en el tiempo en que su director tuvo a su cargo el pues- to de Delegado de Coyoacán en 1929. Reproducía textos literarios de mexi- canos y extranjeros —cuentos relatos, poemas—, daba noticias locales de in- terés general, anunciaba los estrenos ci- nematográficos de la semana en los cines Esperanza y El Centenario; con- vocaba a concursos y daba cabida a di- versos anuncios publicitarios de comer- cios, industrias y artesanos locales. La revista es una buena fuente de infor- mación para el periodo y área de Co- yoacán.

COYO-HUA-CAN

Revista mensual, Publicación del DDF en Coyoacán, México, 1972-1973. (HN).

Revista publicada por la Delegación del DF en Coyoacán cuyo objetivo era dar cabida a diversos temas: Informes de la propia delegación, avisos sobre actos públicos, nuevos programas de actividades, planes y proyectos, infor- mes de actos de gobierno, etc. Tam- bién incorporaba noticias sobre lugares de interés para el vecino y para el visi- tante. Tenía una sección literaria, de actividades sociales y culturales, etc. Funciona también como una fuente de primera mano para la historia local de los años setentas. El cronista Pulido Silva dió aquí a la luz muchos de los capítulos que luego recopiló en su li- bro de Coyoacán.

"Recorridos históricos", *COYO-HUA- CAN*, núm. 8, marzo de 1973, DDF/ Coyoacán, México. (HN).

Orientaciones para que el visitante lo- gre un recorrido por los lugares de ma- yor interés histórico en la delegación de Coyoacán.

"La pasión en la Candelaria Coyoacán", *COYO-HUA-CAN*, núm. 10, mayo de 1973, DDF/Coyoacán, México, p. 7. (HN).

Reseña de la representación de la se- mana santa en el pueblo de la Candelaria, donde se destaca la participación popular y el apoyo escénico de S. Novo al grupo teatral que lleva a cabo la re- presentación.

"Hernán Cortés y 'su villa de Coyoacán'", *COYO-HUA-CAN*, núm. 10, mayo de 1973, DDF/Coyoacán, México, pp. 30-31. (HN).

Se reproducen fragmentos del testa-



mento del conquistador en los que explícitamente se refiere a lugares de Coyoacán.

"Un domingo en Coyoacán", *COYO-HUA-CAN*, núm. 12, julio de 1973, DDF/Coyoacán, México, pp. 22-23. (HN).

Crónica acompañada de fotografías de un domingo cualquiera en el Jardín Hidalgo en Coyoacán.

"Voz del pedregal", *COYO-HUA-CAN*, núm. 13, agosto de 1973, DDF/Coyoacán, México. (HN).

Reproducción de un periódico local perteneciente a una de las organizaciones populares de colonos en Coyoacán.

"Noticias de la Delegación", *COYO-HUA-CAN*, núm. 16, noviembre de 1973, DDF/Coyoacán, México. (HN).

Breves noticias sobre la administración delegacional, así como una reseña de los eventos principales promovidos por la misma.

COYO-HUA-CA

Grupo promotor voluntario en Coyoacán, México, 1979, 159 p., ilust. (Español/Francés) (BUA).

El contenido de esta monografía turística es: Plano de Tenochtitlán, Etimología, el Escudo de armas, Antecedentes históricos, Localización, Pueblos y barrios, Colonias, Cuicuilco y Copilco; Edificios históricos de interés; Iglesias y museos, Casas y calles sobresalientes, Jardines y paseos; instituciones de educación principales, sitios de recreación, festividades y tradiciones, y una bibliografía breve.

CUMMINGS, BYRON

"Cuicuilco", *Ethnos*, Ep. 2, vol. I, núm. 1, México, 1922/1923, pp. 90-94. (BNAH).

"Cuicuilco, the oldest temple discovered in North America", *Art. 7 Archaeology*, vol. XVI, 1923, pp. 51-65. (BNAH).

Cuicuilco and the archaic culture of Mexico, Tucson, Arizona, University of Arizona, 1933, 56 p., ilust. (Bulletin of Social Science, 4). (BNAH).

También reproducido en el texto de D. Schavelzon: *La Pirámide de Cuicuilco*, 1983.

Arqueólogo e investigador norteamericano que fue de los primeros en estudiar y documentar la pirámide y restos en ella encontrados. También trabajó junto con Gamio en las excavaciones promovidas por el mexicano.

CHAVARRIA, HECTOR

"El viejo, tranquilo y querido Coyoacán", *Revista de Revistas*, Lo que fue, es y será nuestra capital, VII, núm. 3982, 23 de mayo de 1986, México, Semanario del Excelsior, pp. 46-47. (HN).

Para el autor, Coyoacán es "un barrio en una isla, un pueblito risueño metido en la ciudad más grande del mundo" . . . "es una isla del sur de la ciudad". El artículo es una efusiva crónica de la villa de Coyoacán donde el autor realza los paseos dominicales y algunas costumbres muy locales.

CHEVALIER, FRANCOIS

La formación de los latifundios en México, Tierra y Sociedad en los siglos XVI-XVII, México, 2a. ed., FCE, 1976 (París, 1954), 510 p. (BCM).

Importante obra histórica que trata de las comunidades indígenas, las minas, la ganadería, las haciendas y los grandes latifundios que se formaron en la Nueva España durante esos siglos. Para el caso de la zona del Valle de México y de Coyoacán en particular, tiene un apartado sobre la formación y desarrollo del Marquesado del Valle, la gran propiedad señorial de la familia de Hernán Cortés. Cfr. El caso de los Marqueses del Valle, pp. 166-173.

DEPARTAMENTO DEL DISTRITO FEDERAL

Plan vial de Coyoacán, Estudio para la ordenación urbana y restauración de monumentos, México, DDF, Oficina de Promoción de Obras, 1976, 19 p.

DEPARTAMENTO DEL DISTRITO FEDERAL

Informe; La situación demográfica en la delegación del DDF en Coyoacán, México, DDF/Coyoacán, Of. de Desarrollo Urbano y Banco de Datos, 1979, 14 p., ilust. y cuadros. (BDDC).


Contenido: Introducción, Hipótesis de trabajo, La población actual y densidades, La población en 1990, las pirámides de edades. Mapas y cuadros.

Datos monográficos relevantes. Delegación de Coyoacán, México, DDF/Coyoacán, 1980, 42 p. (BDDC).

Indice: Antecedentes históricos y patrimonio cultural, Características físicas, Estructura urbana, Perfil socioeconómico, Servicios. Trabajo de utilidad gráfica para datos concernientes a 1980, además de contener planos de la zona e información censal y estadística reciente.

Mapas de colonias y barrios, pueblos y fraccionamientos, y unidades habitacionales de la delegación de Coyoacán, México, DDF/Coyoacán, Of. de Desarrollo Urbano y Equipamiento Industrial, s/a, 95 p. (BDDC).

Cada hoja de este informe de la delegación contiene un plano, aunque sin mucho detalle, de todos los asentamientos urbanos de Coyoacán. De utilidad actual, pero incierto, para épocas



anteriores, por los grandes cambios ya ocurridos. Son 95 planos aproximadamente que contrastan entre sí por los diferentes trazos urbanos de las colonias "modernas" y fraccionamientos, de aquellos pueblos y barrios antiguos. Ordenados alfabéticamente con anotaciones del tipo de equipamiento industrial con que cuenta cada zona.

Plan parcial de desarrollo urbano. Delegación de Coyoacán. Memoria descriptiva, México, DDF, Noviembre 1980, 384 p. (AAA).

Plan parcial de desarrollo urbano. Delegación de Coyoacán. Anexo gráfico, México, DDF, 1980, 18 planos. (AAA). Estas dos obras exponen de manera amplia y completa la situación urbana y socioeconómica de la delegación de Coyoacán. Además de mostrar políticas de gobierno sobre el desarrollo urbano, la información estadística, los mapas y los proyectos y planes de acción, nos son de utilidad comparativa para la evaluación del cambio en el espacio social urbano. Sin embargo, la información y la realidad social y económica de la zona no siempre concuerdan, quizá por el tipo de publicación

de que se trata. Es interesante la sección dedicada a describir la "zona histórica". Cfr. pp. 74-75 de la Memoria descriptiva.

Plan parcial de desarrollo urbano. Delegación de Coyoacán. (Versión abreviada), México, DDF, noviembre 1980, 32 p. y 11 mapas. (AAA).

Plan parcial de desarrollo urbano. Delegación de Coyoacán. México, DDF, Sec. de Obras y Servicios, Dirección General de Planificación, 1983 r., 66 p. y 7 planos y cuadros. (AAA).

El contenido de ambas obras es el mismo: Introducción, Nivel Normativo; Nivel Estratégico. Elementos, Conformación de Zonas Urbanas. Vías, destinos, reservas. Etapas de Desarrollo. Corresponsabilidad sectorial. Nivel Instrumental. Criterios de utilidad para co-



nocer los objetivos y la política urbana del periodo.

Programa de barrios. México, DDF/Coyoacán, 1980, 161 p. (BDDC).

Para cada barrio, pueblo y colonia se incluye la siguiente breve información: Antecedentes históricos, Ubicación y características, Diagnóstico y pronóstico; Estrategia, Programa de acciones, obras y servicios. No incluye ni fuentes ni referencias que serían de gran utilidad para la parte de los antecedentes históricos. Básicamente es un documento de carácter administrativo para el uso de la Delegación del DDF.

Recorrido turístico. Monografía de Coyoacán. México, DDF/Coyoacán, septiembre 1983, a.p. (BDDC).

Mecanoescrito cuyo contenido es: Monografía de Coyoacán, Copilco, Cuicuilco, La Iglesia de La Concepción, de San Juan Bautista, San Antonio Panzocola, Sta. Catarina, Casa de M. Angel de Quevedo, casa de Diego de Ordaz, la casa Colorada y la de Alvarado, la municipal y la de F. Sosa; el exconvento de Churubusco, la UNAM, el Anahuacalli, el Museo Frida Kahlo, el de Trotsky y el de Geles Cabrera.

DEPARTAMENTO DEL DISTRITO FEDERAL

Diagnóstico sociodemográfico del DF. México, DDF (SGG/DGPP), 1984, 113 p. y 16 mapas. (AAA).

Monografía estadística elaborada por el DDF cuyo contenido es: I. Antecedentes históricos, jurídicos y administrativos del desarrollo urbano del DDF, enfatizando la dinámica del crecimiento demográfico, la expansión de la mancha urbana y el proceso de concentración económica. 2. Problemática urbana 1970-1980. a) aspectos demográficos, b) Aspectos del bienestar social, c) Servicios, d) Medio Ambiente, e) Aspectos presupuestarios. 3. Subregionalización de las delegaciones del DF; Bibliografía anexos metodológicos, estadísticos y cartográficos.

Coyoacán, Memoria 1985. México, DDF/Coyoacán, 1985, 24 p. (BDDC). Memoria de labores de la Delegación de Coyoacán, así como la imagen de cada una de las áreas que integran esta oficina gubernamental. Contiene además un breve artículo sobre la historia general del lugar por el cronista Luis Everaert Dubernard.

Coyoacán, sede amiga 86. México, DDF/Coyoacán, 1986, a.p. (BDDC).

Folleto promocional de la Delegación de Coyoacán con motivo del Campeonato Mundial de Fútbol "México 86". Contiene un bosquejo histórico de Coyoacán elaborado por Luis Everaert Dubernard y una descripción de los sitios de interés y de servicios, así como un directorio de la zona.

DEUTSCHER, ISAAC

"León Trotsky: Algunos de sus días en Coyoacán (1939-1940)". *La Plaza*, año I, núm. 7, marzo de 1986, México, DF, p. 11.

Pequeño fragmento de la obra de Deutscher sobre Trotsky en donde se mencionan los últimos años del revolucionario en su casa en la calle de Vienna en Coyoacán. (Tomado de su obra Trotsky el profeta desterrado).

DÍAZ DEL CASTILLO, BERNAL

Historia verdadera de la conquista de la Nueva España. México, Ed. Porrúa, Col. Sepan Cuantos, 5, 1960. (BN).

Obra general sobre la historia de la conquista española que resulta fundamental para el conocimiento de estos primeros tiempos de postconquista. De Coyoacán hay noticias varias y dispersas. Se relatan los pasajes más famosos de la estancia y paso de Cortés por este lugar y algunos de los hechos allí ocurridos. Destacada descripción de la ciu-

dad azteca. S. Novo lo multicita en su historia sobre Coyoacán y menciona los capítulos 87, 100, 145, 150-59, 162, 194 y 204 entre otros más.

DÍAZ LOZANO, ENRIQUE

"Excavaciones practicadas en el pueblo de Coyoacán, DF", *Ethnos*, revista dedicada al estudio y mejoramiento de la población indígena de México, 3a. época, t. I, núm. 3/4, marzo-abril 1925. SEP-Dpto. de Antropología, pp. 60-67. (BNAH).

Esta revista fue fundada por Manuel Gamio y en 1925 era dirigida por Lucio Mendieta y Núñez. Este artículo trata de las excavaciones realizadas frente a la casa Alvarado en Coyoacán, propiedad de la americanista Zelia Nuttall, reconocida estudiosa de las culturas prehispánicas. El ingeniero Díaz junto con Nuttall y Paul S. Pauer, llevaron a cabo estos trabajos de rescate arqueológico.

DICCIONARIO PORRÚA

"Coyoacán", *Diccionario Porrúa de Historia, Biografía y Geografía de México*, México, 3a. ed., Ed. Porrúa, (1964), 1970. (BN).

Sobre Coyoacán (p. 1226) dice: "sitio de interés histórico, gran centro de población indígena precortesiano, posteriormente residencia de Cortés, sede del Primer Ayuntamiento y capital de la Nueva España hasta 1524".

DOMENECH, EMMANUEL HENRI
DIEUDONNE

México tal cual es, 1866. La verdad sobre su clima, sus habitantes y su gobierno. Recuerdos de la época de la intervención. México, Querétaro, Demetrio Contreras, 1922, 321 p. (Versión castellana de Salvador Contreras). (BN).

El antiguo director de prensa de Maximiliano y Ex-capellán del cuerpo de expedicionarios de Francia escribió



estas memorias durante su estancia en nuestro país al lado del Emperador. Su libro es una crónica que aporta una interesante descripción del valle y ciudad de México desde el etnocéntrico punto de vista de un europeo de la comitiva

imperial; en el cap. IV, habla de la ciudad antigua y moderna, sus inundaciones, su clima y de algunos de los alrededores como Coyoacán. También se refiere a la cuestión política, económica y social; de las relaciones internacionales con México y los problemas a los que se enfrenta el imperio. De Coyoacán narra los hechos más legendarios y más tratados en la historiografía de la época (pp. 82-86). La versión original "Le Mexique tel qu'il est" fue editada en París en 1867.

DUBERNARD, LUIS EVERAERT

"Coyoacán en la historia", *Coyoacán*, memoria 1985, DDF/Coyacán, México, 1985, 2a. y 3a. de forros. (BDDC). Una muy apretada reseña histórica sobre Coyoacán desde el surgimiento de las culturas arcaicas hasta la época actual.

"De campanas y linternillas", *La Plaza*, año I, núm. 3, noviembre 1985, México, DF, p. 6.

Artículo del cronista de Coyoacán que hace un llamado a la población del barrio de Santa Catarina a restaurar y salvaguardar el patrimonio histórico que representa dicha capilla.

"Pueblos, barrios, calles, plazas y jardines de Coyoacán. I", *La Plaza*, año I, núm. 5, enero de 1986, México, pp. 7-8.

El cronista de Coyoacán inicia aquí una serie de artículos en base al estudio de la toponimia y nomenclatura del antiguo Coyoacán y la de los pueblos y barrios a ella sujetos.

"Brevisima ojeada a la nomenclatura de las calles de Coyoacán. I", *La Plaza*, año I, núm. 6, febrero 1986, México, pp. 7-8.

Al cronista de Coyoacán le ha interesado "sistematizar el estudio de la nomenclatura de las calles del viejo Coyoacán abordando el asunto por barrios. . .", siendo el presente trabajo la primera parte de cuatro que lo componen.

"Brevisima ojeada a la nomenclatura de las calles de Coyoacán. II", *La Plaza*, año I, núm. 7, marzo de 1986, México, p. 10.



El autor detalla la etimología de 12 pueblos y barrios de la zona.

"Brevisima ojeada a la nomenclatura de las calles de Coyoacán. III", *La Plaza*, año I, núm. 9, mayo de 1986, México, p. 16.

Tercera parte de su estudio sobre las calles de los pueblos y barrios antiguos de la zona. Revisa los nombres genéricos, los de santos, animales, personajes históricos y otros.

"Brevisima ojeada a la nomenclatura de las calles de Coyoacán IV y última", *La Plaza*, año I, núm. 12, agosto de 1986, pp. 18-19.

Ultima parte de un ensayo del autor por sistematizar y estudiar la nomenclatura en los lugares tradicionales del antiguo Coyoacán.

"Deterioro de zonas arqueológicas en Coyoacán", *La Plaza*, año II, núm. 13, septiembre 1986, México, pp. 8-9.

Artículo que valora la riqueza arqueológica existente en la zona y expone el grado de deterioro en que se encuentran los dos sitios principales: Cuicuilco y Copilco.

"Un ladrillo y los problemas viales", *La Plaza*, año II, núm. 18, febrero 1987, México, pp. 8-9.

Narra lo sucedido con las ladrilleras que una vez existieron en la zona de Coyoacán y cuenta una anécdota sobre la que se llamaba "La Corina"; y del hallazgo de unos ladrillos en los trabajos de restauración de un edificio del centro de Coyoacán, el actual Banco Serfin.

"Magueyes, pulque y pulquería en Coyoacán", *La Plaza*, año II, núm. 22, junio 1987, México, pp. 17-19.

En esta primera parte, el cronista Dubernard nos narra la historia del maguey y el pulque desde los tiempos prehispánicos y su devenir posterior ya en tiempos coloniales, aunque todavía no entra a datos sobre la zona particular.

"Magueyes, pulque y pulquerías en Coyoacán. II parte", *La Plaza*, año II, núm. 23, julio 1987, México, pp. 11-13.

El cronista de Coyoacán rescata los nombres y ubicación de las principales pulquerías en la zona de Coyoacán; proporciona los informes sobre la presencia del pulque en la vida del México del siglo XIX y de inicios del XX.

ECKER, LAWRENCE

"Testimonio Otomí sobre la etimología de México y Coyoacán", *El México Antiguo*, Revista internacional de Arqueología, Etnología, Folklore, Prehistoria, Historia antigua y Lingüística

Mexicanas, vol. 5, núm. 6, diciembre 1940, México, Sociedad Alemana Mexicana, pp. 198-201. (BNAH).

Trata de la etimología del término Coyoacán [Coyohuacan] y le otorga el siguiente significado: "Lugar que tiene (muchos) coyotes". El autor opina que los equivalentes otomíes son de gran valor para averiguar el sentido original de los nombres de lugares nahuas; en este caso el equivalente sería: Demin'yo (p. 201).



ECO DE LA SEMANA, EL

México, s.e., 8 de enero a 10 de febrero de 1893. I vol. (HN).

Habla de la colonización en Coyoacán por comerciantes de la colonia alemana para ese tiempo.

EL PARNASO DE COYOACAN

Libros, discos, arte, café. México, Coyoacán. Mensual, 24 p. 1984.

Folleto publicitario de unas 24 pp. que proporciona información mensual sobre las principales actividades socioculturales a realizarse en la delegación. Incluye un mapa de la zona, así como su objeto principal que son los anuncios y reseñas de libros y demás novedades editoriales. En la portada incluye una fotografía a color de algún lugar pintoresco de la villa.

FALCONI, JESUS

"Salvador Novo: personaje de Coyoacán y de sí mismo", *La Plaza*, año I, núm. 3, noviembre de 1985, México, pp. 8-9.

Pequeño esbozo biográfico del cronista de la ciudad y por extensión y adopción de Coyoacán.

"Más allá de Coyoacán y de la poesía: Tablada", *La Plaza*, año I, núm. 4, diciembre de 1985, México, pp. 14.

El autor de este esbozo biográfico nos dice: ". . . José Juan Tablada fue un ilustre de Coyoacán y, como tal, es parte esencial de la historia provincial de un legendario rincón de nuestra ciudad".

"Francisco Sosa, Virrey de Coyoacán",

La Plaza, año I, núm. 7, marzo de 1986, México, p. 12.

Breve recuento de la vida de F. Sosa donde se destaca la labor intelectual del personaje y su inserción en la vida y espacio coyoacanense.

"Un apóstol en Coyoacán", *La Plaza*, año I, núm. 9, mayo de 1986, México, p. 9.

Breve escrito que llama la atención del lector para conocer el aporte principal que hiciera Miguel Angel de Quevedo a la zona de Coyoacán: Los Viveros.

FERNANDEZ DEL CASTILLO, FRANCISCO

Apuntes para la historia de San Angel, San Jacinto Tenanitla y sus alrededores, (Tradiciones, historias y leyendas), México, Museo Nacional de Arqueología, Historia y Etnología, 1913, 253 p. ilustr. [Reimpreso por la Ed. Innova-



ción, S.A., México, 1981, 253 p.] (BN). En esta obra se habla un poco del pueblo vecino de Coyoacán, en cierta forma ligándolo a sus orígenes y contraponiéndolo en la vida contemporánea del autor. Su trabajo abarca más allá de los límites geográficos de San Angel, por lo que resulta de interés a las historias locales de los alrededores, sobre todo para los primeros años del siglo XX.

"Los obrajes de Coyoacán", *La Plaza*, año I, núm. 4, diciembre 1985, México, pp. 7-8.

Breve artículo de su libro "Historia de San Angel" donde relata la visita que hiciera el Oidor de la Real Audiencia a uno de los más importantes obrajes de paños de la jurisdicción de Coyoacán.

FIGUEROA DOMENECH, J.
Guía general descriptiva de la República Mexicana. Historia, geografía, estadística, etc., con triple directorio del comercio y las industrias, autoridades, oficinas públicas, abogados, médicos, hacendados, correos, telégrafos y ferrocarriles, etc., dirigida y redactada en presencia de datos oficiales por... con

la colaboración de distinguidos escritores, México, Imprenta de Ramón de S.N. Araluce, 1899, 2 vols., ilustr. (vol. 1: DF, 775 pp. y vol. 2: Estados y territorios.) (BNAH).

Es una amplia descripción del valle y de la ciudad de México, así como de sus prefecturas (hoy delegaciones), en donde Coyoacán es parte de Tlalpam (p. 355 ss.) Proporciona los límites, la extensión, las aguas, la hidrografía, el clima, los productos naturales, la división política y la jurisdicción de la prefectura.

FLORES MARINI, CARLOS

"Imagen arquitectónica del Coyoacán actual", *Artes de México*, La ciudad de México, sus villas de Coyoacán y Churubusco. Tomo V, año XV, núm. 105, México, 1968. pp. 63-71. (HN).

El artículo es una reflexión desde el punto de vista arquitectónico de las nuevas construcciones de tipo "colonial" que recientemente se han edificado en la zona. Se valora positivamente dos casos de arquitectura religiosa: la capilla de las Hermanas de la Caridad y la capilla del Altílo.

FLOWER, W.D.

"Mexican Motif. Casa de Alvarado", *Mexican, Art & Life*, núm. 1, México, January 1938. p. 10-12. (BCondumex).

El editor de la revista era José Juan Tablada, quien vivió en Coyoacán durante una etapa de su vida. El artículo detalla lo que ha llegado a conocerse como La Casa de Alvarado y es una valoración desde el punto de vista arquitectónico y ornamental de la mansión colonial. Este artículo fue publicado cuando el dueño de la finca era un tal Thomas Miller, quien apenas la había adquirido a un rico hombre de negocios norteamericano, el mayor Lawrence L. Anderson. En esta casa antes había vivido la arqueóloga Zelia Nuttall, a quien en gran parte se le debe el título y fama de esta casa; ya que ella le cambió el nombre anterior, el de Quinta Rosalía, por el más atractivo y legendario de Casa de Alvarado.

GALINDO VILLA, JESUS

Historia sumaria de la ciudad de México, México, Ed. Cultura, 1925, 258 p. ilustr. (BCUNAM).

Reseña de la ciudad de México desde su fundación hasta el año de 1925. Galindo y Villa fue regidor de la ciudad y bajo su auspicio publicó varias obras históricas sobre la ciudad. Esta obra es de utilidad para enmarcar el desarrollo del DF y sus relaciones con las municipalidades.

Polvo de Historia, México, E. Gómez de la Puente, 1923. (BDIH).

También: Ed. Innovación, México, 1979, 154 p.

Reseña sobre la ciudad de México, en donde habla un poco de los alrededores en forma breve. Contiene tres apartados que resultan ser anécdotas, recuerdos, fragmentos de sus memorias y en fin, artículos breves de género histórico. En la parte III nos habla de Cuajimalpa, Santa Fe, Guadalupe, El Tepeyac y Coyoacán.

Geografía del DF y valle de México.

Geografía compendiosa con breves notas históricas cívicas para tercer año de primaria, México, 2a. ed., Editorial Patria, 1961, 145 pp. (BCUNAM).

Sobre Coyoacán, véase pp. 62-63, en donde nos da su ubicación, etimología y algunos detalles sobresalientes de la delegación.

"Coyoacán, la casa de Cortés que no es la casa de Cortés", *La Plaza*, año I, núm. 2, octubre 1985, México, p. 5.

Fragmento de su obra "Geografía del DF y valle de México", en donde nos relata los sucesos más sobresalientes posteriores a la conquista que tuvieron lugar en Coyoacán; además explica el significado del término Coyohuacan.

GAMIO, MANUEL

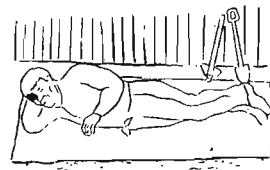
"Las excavaciones del Pedregal de San Angel y la cultura arcaica del Valle de México", *American Anthropologist*, vol. XXII, núm. 2, 1920, pp. 127-143. (BNAH).

Este destacado antropólogo también aportó conocimiento al estudio de la prehistoria de la zona de Coyoacán, en una parte de su artículo habla de los restos humanos y de las ruinas de Cuicuilco.

GARAY HAUSEN, L. Y M. LAVORE HERRERA

"Cultura popular como patrimonio", *Habitación, problemas de vivienda y urbanismo*, núm. 6, abril-junio 1982. Fovissste, México, pp. 45-53.

El objetivo de este artículo es plantear la problemática de ciertas zonas históricas de carácter popular (como son los pueblos de La Candelaria y Los Reyes,





... Coyoacán), que por no incluir grandes monumentos ni obras de valor arquitectónico, no son actualmente consideradas importantes; pero en ellas se descubre la permanencia de tradiciones, fiestas y acontecimientos culturales que también forman parte de nuestro patrimonio. Es un importante trabajo en tanto que trata de acercarse y valorar la vida cultural y la cotidianidad de los sectores populares de estos pueblos y barrios antiguos de Coyoacán. Además de proporcionar antecedentes históricos de manera muy general y exponer sus observaciones y conclusiones de su investigación, se dan propuestas para preservar y detener el deterioro de estas zonas con características relevantes en lo social y cultural (Aunque no son ni los únicos ni los más importantes lugares con estos rasgos socioculturales). Sus observaciones corresponden al segundo semestre de 1981, dentro del Programa de Barrios en Coyoacán y del Taller de Arquitectura Popular en San Pablo Tepetlapa.

GARCIA CUBAS, ANTONIO
Cuadro geográfico, estadístico, descriptivo e histórico de los E.U.M. (Obra que sirve de texto al Atlas Pintoresco). México, Of. Tipográfica de la Secretaría de Fomento, 1885, 473 pp. (BN).

En esta obra de carácter general sobre el país, hay poca información sobre los alrededores de la ciudad capital. De estos pueblos situados al sur dice que "...son muy amenos y pintorescos... Tlalpan, Coyoacán y San Angel con sus amenas praderas, sus huertos, sus fuentes y establecimientos industriales, sus hermosas quintas, sus floridas colinas y boscosas montañas" (p. 262).

Geografía e historia del Distrito Federal, Obra ilustrada con 2 cartas geográficas y numerosos grabados, México, Antigua Imprenta de Murguía, 1892, 96 pp. (BN).

Obra que data cuando Coyoacán era una municipalidad de la Prefectura de Tlalpan. García Cubas describe sucintamente esta prefectura que incluye a Tlalpan, San Angel, Ixtacalco, Iztapalapa y Coyoacán. Da la ubicación geográfica, la población, el significado etimológico de su nombre, una brevísima reseña de hechos históricos y relevantes del lugar, enfatizando el periodo de la conquista y los hechos de Cortés que merecen del autor toda su atención. Obra de utilidad para ubicar a Coyoacán en los procesos sociales del D.F.

Diccionario geográfico, histórico y biográfico de los E.U.M., México, Antigua Imprenta de las Escalerillas, 1896, 5 vols., (BN) (BNAH).

Nos proporciona el significado y ubicación de Coyoacán en el DF, nos da también los nombres de las localidades donde habitan los 7,800 habitantes que para entonces tenía la municipalidad (distribuidos en la villa, los pueblos y barrios, así como en los ranchos y haciendas). Nos informa también de sus recursos naturales y describe brevemente los pedregales llamados de San Angel; para cada lugar mencionado da datos sobre su ubicación, etimología y número de habitantes.

GARCIA MAROTO, GABRIEL

"Coyoacán y su diversidad", *El valle de México; gestos y resonancias*, México, Hora de México, 1941, (349 pp.), pp. 35-42. (BDIH).

GARCIA MARTINEZ, BERNARDO

El Marquesado del Valle. Tres siglos de régimen señorial en Nueva España, México, El Colegio de México, CEH 5, 1969, 175 pp. (BCM).

"Coyoacán formó parte de los planes de Cortés desde los primeros tiempos en que los españoles lo conocieron para una vez terminada la etapa de la conquista se pasara a su colonización y explotación de sus recursos naturales. Coyoacán formó parte de lo que se llamó El Marquesado del Valle, el señorío de Cortés que incluía a las jurisdicciones de Coyoacán, Cuernavaca, las cuatro villas en Oaxaca, los Tuxtles, Toluca, Charo Matlatzinc y Jalapa Tehuantepec. Coyoacán estuvo siempre ligado a los destinos de Cortés y su familia, para los buenos y malos tiempos. Era célebre por tener Coyoacán muchos huertos y fincas veraniegas de capitalinos novohispanos. Primero Cortés y luego otros conquistadores edificaron allí sus casas y cultivaron el trigo. También allí se formó el primer ayuntamiento de la Nueva España". El libro de García es de gran importancia para la historia política y jurisdiccional de Coyoacán durante la época colonial. Trae mapas del Marquesado.

GENIN, AUGUSTO

México contemporáneo, 1921, México,

A.F. Salazar y Cía., 1922, 214 pp. ilus. (BN).

Genin nos dice que "...los alrededores de México merecen la pena ser visitados. Si bien no tienen la elegancia de los de París, muchos de ellos han conservado un sabor arcaico que no carece de mérito" (p. 156). El viajero francés recomienda visitar además de Coyoacán a San Angel, Tlalpan, Churubusco, Santa Fe, Popotla, Tacuba y Azcapotzalco. Es una descripción franca de las impresiones de un viajero a principios de los veinte, con todo y sus ingredientes eurocentristas.

GERHARD, PETER

A Guide to the Historical Geography of New Spain, Cambridge University Press, Cambridge Latinoamerican Studies 14, 1972. (BCM).

Gerhard le dedica un capítulo a "Coyoacán" en las pp. 100-102, allí nos



da la localización y poblaciones que lo rodean, así como un breve resumen de su historia colonial a partir de 1519. Menciona sus primeros gobernantes e iglesias y el número de trabajadores desde 1521 a 1799. Da algunas noticias sobre los asentamientos de Coyoacán y Tacubaya. Proporciona también un plano de la jurisdicción y en la parte final señala las principales fuentes y resalta la importancia de la documentación referente al Hospital de Jesús para todo el periodo colonial. Obra de mucha importancia para la historia colonial de México, además de ser una buena guía histórica y geográfica.

GIBSON, CHARLES

Los aztecas bajo el dominio español. 1519-1821, México, Ed. Siglo XXI, 1967, 533 pp. (BN).

Es un importante trabajo sobre los habitantes del valle de México, sus poblados, encomiendas, corregimientos, religión, política, tributos, propiedad de la tierra, agricultura, sobre la producción de la ciudad, etc. Como obra de referencia es imprescindible; sobre Co-

yoacán hay bastante información sobre su población, los límites jurisdiccionales, los problemas de la tierra, su relación con la ciudad de México, su papel dentro del Marquesado del Valle, etc., así como referencias a fuentes y pistas de investigación en distintos archivos nacionales. Los cuadros y mapas que incorpora son de mucha utilidad.

GOMEZ DE OROZCO, FEDERICO
"Apuntes para la historia de la Villa de San Angel, DF", *Anales del Museo Nacional de Arqueología, Historia y Etnografía*, 4a. época, tomo V, México, 1928, pp. 472-481. (BNAH).

Al reconstruir la historia de San Angel—San Jacinto Tenantitla—, el autor hace múltiples referencias a Coyoacán, ya que San Angel formó parte de la villa mencionada durante la colonia y parte del siglo XIX.

"Visita a Coyoacán", *El turista mexicano*, vol. I, núm. 4/5, noviembre de 1932, Revista mensual de la Asociación Turística Mexicana, DF, Imp. ATAM. (Inglés y español), pp. 23-27. (HN).

Breve reseña histórica turística de Coyoacán, desde sus orígenes hasta la fecha en que el autor escribió su trabajo. Relata los hechos prehispánicos más importantes, los acontecimientos durante la época de la conquista, y el paso de Cortés por esta villa. Después escribe de sus monumentos, iglesias y lugares más importantes. Para finalizar invita a los lectores a realizar una "excursión" por estos lugares, "... impregnados de tradición y poesía". La revista incluye una guía de los lugares sobresalientes del Valle de México, además de ofrecer un mapa artístico e histórico del DF para 1932.

GONZALEZ NAVARRO, MOISES
Historia Moderna de México. El Porfiriato. La vida social, vol. IV, México,



D. Cossío Villegas Ed., Ed. Hermes, 1957, 979 pp. (BCM).
Importante obra sobre la vida social, demográfica, trabajo, familia, ocio, educación, moral, etc., de una época:

la era porfirista. A Coyoacán se le menciona raramente. Entre los pocos informes que salen en este libro, está el referente a las escuelas correccionales para niñas y la cárcel local. Sobre la fama del lugar dice: "Coyoacán figuró también entre los lugares de esparcimiento gracias, sobre todo a su tívoli. La colonia angloamericana celebraba en él 'garden concerts'. Por arte del ferrocarril, Ixtacalco y en general los pueblos ribereños del canal, vieron resucitar, corregidas, sus fiestas tradicionales, que los domingos por la mañana estaban muy concurridas. Los capitalinos pudientes solían descansar en las poblaciones sureñas del Distrito. Huyendo de las emanaciones mefíticas producidas por los charcos de la ciudad, salían en mayor rumbo a las casas de campo de Tacubaya, Mixcoac, San Angel, Coyoacán y Talpan. La gente de menos recursos también iba a esos lugares, pero sólo para los fines de semana".

GREENLEAF, RICHARD E.
"Viceregal power and the obrajes of the Cortes state. 1595-1708", *The Hispanic American Historical Review* (HAHR), vol. 48, núm. 3, agosto de 1968, Durham, N.C., pp. 365-379. (BCM).

Este ensayo trata de los conflictos jurisdiccionales entre el gobierno virreinal y la burocracia del Marquesado del Valle, acerca de la inspección de las condiciones de trabajo en los obrajes de paños y lana que estaban localizados en la zona de Coyoacán. Opina que el obraje es una institución económica anclada fuertemente en la Nueva España especialmente en lo relativo a la industria textil. El autor también trata de explicar la manera como sobrevivió el obraje y su frecuentemente usado sistema de reclutar mano de obra forzada; así como su papel en la satisfacción de la demanda de productos textiles para el mercado nacional. Junto con los trabajos de Kagan, O'Gorman y Correa, integra el conjunto de estudios sobre la etapa colonial de Coyoacán referidos al tema de los obrajes y el trabajo forzado.

GRITON
"Despacito y bien atento debe usted visitar el Barrio", *La Plaza*, año II, núm. 22, junio 1987, México, pp. 15-16.

El autor nos lleva en su relato a una visita guiada por el barrio del Niño Jesús en Coyoacán, recorriendo sus calles en un día de fiesta.



HEIJENOORT, JEAN VAN
Con Trotsky de Prinkipo a Coyoacán. (Testimonio de siete años de exilio), México, Ed. Nueva Imagen 1979, 176 pp.

El autor formó parte del Secretariado de Trotsky en el exilio y en estas memorias aporta una visión próxima de la vida y los últimos años del dirigente soviético.

HEIZER, R.F. y J.A. BENNYHOFF
"Archaeological investigation of Cuicuilco, Valley of Mexico", *Science*, vol. CXXVII, Washington, 1957, pp. 232-233. (BNAH).

HERRERA, HAYDEN
Frida; una biografía de Frida Kahlo, México, Ed. Diana, 1985, 440 pp.

Habla de la vida e infancia de Frida en Coyoacán en la primera parte de la obra, y hace varias referencias a los murales pintados por ella y sus alumnos en algunas pulquerías y lavaderos de Coyoacán. Se habla también de su casa—ahora museo— ubicada en la calle de Londres. Otros autores han hecho estudios o biografías de Frida y Diego Rivera, personajes famosos que vivieron en la zona, y ellos traen algunas referencias a lugares y sucesos ocurridos en Coyoacán, tales como los libros de Raquel Tibol, de Teresa del Conde, de J.V. Heijenoort, entre otros. También las guías a los museos de Frida y al Anahuacalli, donde hay referencias al lugar donde vivieron estos personajes 'pintorescos'.

HUMBOLDT, ALEXANDER
FREIHERR VON
Ensayo Político sobre el Reino de la Nueva España. Estudio preliminar, revisión del texto, cotejo, notas y anexos de Juan A. Ortega y Medina, México, Ed. Porrúa, Colección "Sepan cuantos. . .", 39, 1966, 696 pp. (BN) (BCM).

Humboldt anota alguna información que recogió de otras fuentes acerca de Coyoacán sobre la situación de las casas del pueblo, su cercanía con el lago, sobre las plantaciones de azúcar y el de haber sido asiento de los españoles aún antes de instalarse en la ciudad de Mé-

xico. (Cfr. pp. 122 ss., 128 ss., 139, 155 y 285 entre las más significativas).
IBARGUENGOTIA, JORGE
 "Obras de embellecimiento (Los misterios del DF), *La Plaza*, año I, núm. 2, octubre de 1985, México, p. 4.
 Artículo tomado del *Excelsior*, 18 de agosto de 1970, donde el autor comenta irónicamente las obras de embellecimiento y recolonización de los edificios del centro de Coyoacán.
 "Aventuras de Francisco Sosa", *La Plaza*, año I, núm. 5, enero de 1986, México, p. 14.
 Artículo tomado del *Excelsior*, 28 de julio de 1970. Narración jocosa usual del autor, sobre los primeros tiempos de la conquista española y sus efectos en la zona de Coyoacán.



"En primera persona: exiliados", *La Plaza*, año I, núm. 8, abril de 1986, México, p. 8.
 Narración al estilo del autor donde Coyoacán es parte de la misma. Artículo tomado de *Vuelta*, 81.
ICAZA, ALFONSO DE
Así era aquello... setenta años de vida metropolitana, México, Ed. Botas, 1957, 318 pp. (BN).
 Icaza nos habla de los alrededores de la ciudad de México: Tacubaya, Popotla, Tacuba, La Piedad, Mixcoac, Xochimilco, Villa de Guadalupe, Santa Anita y de Coyoacán (pp. 68-77). Nos habla de las primeras colonias y de la continua transformación entre los años de 1895 y 1956. El autor mismo se define como 'un hombre común y corriente' del rumbo de la San Rafael.
INAH
Reglamento; Zonas y Monumentos Históricos. (Coyoacán, Villa Alvaro Obregón, Tlalpan y zona centro), México, INAH-SEP, 1975, 45 pp. (BNAH).
 Contenido: Delimitación de la zona histórica, planos de las zonas, traza, área verde, uso del suelo, reglamento de construcciones. Se hace este reglamento porque en éstos lugares hay una especial concentración de valores, de

unidad y de conjunto, que les dan el título de zonas monumentales (p. 7).
INFORMACION CIENTIFICA Y TECNOLÓGICA
 "La reserva ecológica del Pedregal de San Angel", vol. 9, núm. 125, febrero de 1987, México, CONACYT.
 Este número de la revista del CONACYT está dedicado fundamentalmente a informar sobre la reserva ecológica ubicada en el área de la Ciudad Universitaria (con 124.5 has.). Aquí se destaca la importancia de este patrimonio natural y cultural, y la necesidad de conocerlo y protegerlo. Varios artículos hablan de su historia, la descripción de la flora y fauna, de su geografía y de todos los problemas actuales que atentan en contra del lugar. "Con esta entrega —dice el autor— queremos contribuir a la tarea de hacer sensibles a las autoridades y a los ciudadanos en general de que la defensa de los espacios naturales es primordial para la subsistencia de todas las formas de vida, incluido el hombre".
 "Informe de méritos y servicios al cacique Don Juan de Guzmán de Ixtolinque, señor natural de Coyoacán", *Anales del Museo Nacional de Arqueología, Historia y Etnografía*, 4a. época, tomo V, 1927, México, p. 354-366. (BNAH).
 Son copias de documentos tomados del Archivo de Indias de Sevilla por Francisco del Paso y Troncoso. Es un escrito dirigido y contestado del Rey de España del 8 de junio de 1536. Un breve documento que complementa aquellos recopilados por Carrasco, consta de 6 páginas.
 "Inventario del Archivo del Hospital de Jesús", *Boletín del AGN*, vol. VII, núms. 2, 3 y 4; vol. VIII, núms. 2 y 3, años de 1936-1937.
 Para la historia colonial de Coyoacán este fondo documental es de mucha importancia y así lo observa también Ch. Gibson (1967:481) y P. Gerhard (1972:102), Novo, Cossío y otros más que se han dedicado a la historia documentada de Coyoacán. El mismo J.L. Cossío se dedicó a mecanografiar con la ayuda de Z. Nuttal gran cantidad de documentos correspondientes a este fondo del antiguo Hospital de Jesús. El inventario consta de 462 legajos.
JAUREGUI, FRANCISCO
Aquel Coyoacán (Recuerdos), México, DF, ILSA, 1951, 77 pp. (Ilust. de A. Canales). (BUILA).
 Crónica sobre Coyoacán de uno de sus vecinos. De lenguaje sencillo el libro narra recuerdos del autor durante su

infancia y juventud, proporciona además datos del Coyoacán de las primeras décadas del siglo XX; y una serie de leyendas populares de los distintos barrios del lugar. A. Pulido Silva reproduce algunas de ellas en su libro.
KAGAN, SAMUEL
 "The labor of prisoners in the Obrajes of Coyoacan, 1660-1693", *El trabajo y los trabajadores en la historia de México*, E.C. Frost/M.C. Meyer/J.Z. Vázquez (comps.), México, El Colegio de México-University of Arizona Press, 1979, pp. 201-214. (BCM).
 El artículo de Kagan sobre el trabajo de los prisioneros en los obrajes de Coyoacán durante el siglo XVI aporta útiles datos de primera mano (del AGN) acerca de la fuerza penal de trabajo utilizada en estos obrajes, así como la situación y condición de los trabajadores, de su origen étnico, de los problemas jurisdiccionales y de tipo político; de los vínculos y conflictos entre los dueños de los obrajes y las autoridades locales o de la corona. Interesante estudio de caso de la industria textil novohispana en uno de sus rasgos más dramáticos: el del trabajo forzado. Lleva a cabo también una breve revisión general sobre el papel de los obrajes en la vida económica de la Nueva España y de la bibliografía que del tema se ha elaborado. A este trabajo lo acompañan dos comentarios: uno de Bradley Benedict y otro de Josefina García Quintana.
KUHNE P., CECILIA
 "El Rey Carol II, sus años en Coyoacán", *La Plaza*, 2a. época, año II, núm. 25, septiembre 1987, México, pp. 33-36.
 Crónica sobre el exiliado rey rumano Carol II que entre 1940-47 vivió en Coyoacán y de los revuelos que causó su presencia en la capital en algunos sectores sociales y periodísticos.



•
LAGARRIGA, ISABEL
 "La Candelaria Coyoacán: un ejemplo de ritos mortuorios", Trabajo presen-

tado al III Simposio de Historia de las Mentalidades, México, DF, 1987, 21 pp., mimeo.

El trabajo pretende mostrar la manera como los ritos mortuorios se presentan en un pueblo del Distrito Federal, La Candelaria Coyoacán, y destacar las



peculiaridades que estos rituales significan para un grupo humano que se encuentra frente a los embates de la urbanización. La autora concluye que la permanencia de tales tradiciones nos ayuda a entender el mantenimiento de la identidad de un poblado que se resiste a modificarse, pese a la urbanización y a los cambios estructurales que ésta conlleva.

LA PLAZA

La Plaza, crónicas de la vida cultural de Coyoacán, Revista mensual, México, DF, Editor Martín Casillas, septiembre de 1985.

Revista de crónica y literatura de habitantes de Coyoacán y sobre de éste lugar. Algunas de las secciones fijas son: Editorial, Lectores, A la carta, Recetas de cocina, Crónicas culturales, Cartelera, Guía de teatro, museos y galerías, etc. Frecuentemente incluye artículos periodísticos, fragmentos de memorias, etc., sobre la vida y la historia local de Coyoacán en algunas de sus 26 páginas mensuales.

LATROBE, CHARLES JOSEPH

The Rambler in México, 1834, London, R.B. Seeley & W. Burnside, Fleet street, 1836, 309 pp. (BN).

En su carta V nos habla brevemente de dos lugares dentro de la jurisdicción de Coyoacán: El Pedregal y la Hacienda de San Antonio Coapa (pp. 117). De ésta nos dice que cuenta con un granero con capacidad para 12,000 cargas de maíz (1 = 180 lb); que produce 8 mil cargas anuales de grano, además que también es una importante productora de pulque (pp. 118-20); allí mismo nos detalla la forma de cultivar el maguey. Sobre la hacienda opina: "Estas casas de campo una vez fueron palacios, pero ya no lo son más, pero

aún allí hay un aire feudal alrededor de esa gran puerta de entrada a la hacienda de San Antonio, que por su tamaño y nobles proporciones casi puede rivalizar 'The Ritter-saal' de un castillo alemán" (p. 121). S. Novo lo cita varias veces en su obra sobre Coyoacán (1962-90).

LAVIN, MONICA

"Coyoacán estrena su Casa de la Cultura", *La Plaza*, año I, núm. 1, septiembre 1985, México, pp. 1-2.

Artículo que informa de esta institución, la Casa de la Cultura "Jesús Reyes Heróles", y de las primeras exposiciones y eventos que se promoverán en tal espacio cultural de Coyoacán.

LEDUC, ALBERTO / LUIS LARA PARDO Y CARLOS ROUMAGNAC

Diccionario de Geografía, Historia y Biografías mexicanas, París, Vda. de Bouret, 1910, 1109 p. (BNAH).

Coyoacán se halla descrito en este diccionario de la siguiente manera: "Coyoacán tiene una parroquia de vastas dimensiones y poco artística, precedida de un atrio inmenso al que dan sombras majestuosos fresnos. Coyoacán es centro elegante de temporada veraniega de familias de la capital; celebra ciertos días del mes animados tanguis; y temporalmente exposiciones de ganadería, de plantas y flores y peces de ornato, que amparan la Secretaría de Fomento y la Sociedad Anónima de Concursos de Coyoacán.

LEIS MARQUEZ, AMILCAR

"El mercado de Coyoacán: bullicioso y colorínche", *La Plaza*, año I, núm. 12, agosto de 1986, México, pp. 11-13. Una crónica sobre el mercado de Coyoacán donde el autor nos muestra a la gente, el lugar y el ambiente en su tempranero colorido dominical.

LEJEUNE, LOUIS

Au Mexique, París, Leopold Cerf, 1892. (BN) (BNAH).

Viajero francés que desde su particular punto de vista describe alrededores de la ciudad de México como: San Angel, Coyoacán y El Peñón. Además habla de la política, la industria, las haciendas y sobre distintas ciudades del interior que visita. Novo lo cita en una parte de su Historia y Leyenda al referirse al siglo XIX.

LEON PORTILLA, MIGUEL

"Códice de Coyoacán - Nómina de tributos, Siglo XVI", *Estudios de Cultura Náhuatl*, vol. 9, México, UNAM-IIH, 1971, pp. 57-74. (BN) (BCM).

Artículo que da a conocer el llamado "Códice de Coyoacán - Nómina de tri-

butos", reproducido del Archivo General de Simancas, España. Dice su editor León Portilla: "El documento que aquí ofrecemos, y que había permanecido inédito, es de considerable interés. Su importancia se deriva precisamente de ser un códice o matrícula de tributos, redactada con glifos indígenas y con escritura castellana del siglo XVI. Este manuscrito, acerca de varios años de tributación, era asimismo uno de los pocos códices o 'pinturas' de que se tiene noticia en relación directa y exclusiva con la villa de Coyoacán" (p. 58).

LIRA, G., ANDRES

Comunidades indígenas frente a la ciudad de México. Tenochtitlán y Tlatelolco, sus pueblos y barrios, 1812-1919, México, El Colegio de México/Colegio de Michoacán/CONACYT, 1983, 426 pp. (BCM).

Interesante libro que ilumina al investigador en la tarea de reconstruir la historia local de cada uno de los pueblos



y barrios indígenas que han sido pausadamente absorbidos a la inmensa y voraz ciudad de México. En cuanto a Coyoacán vienen varias referencias y su localización en algunos planos que se incorporan a la obra. Proporciona los antecedentes y detalla los procesos sociales que han llevado a la ciudad de México a pasar por encima de lo que la rodea: lagos, ríos, cultivos, pueblos y habitantes.

LIZARDI RAMOS, CESAR

"El manantial y el acueducto de Acuecuxco", *Historia Mexicana*, vol. 4: 2 (14), octubre-diciembre de 1954. México, El Colegio de México, pp. 218-234. (BCM).

Relato y descripción detallada de los restos de los canales y acueductos que llevaron agua potable a Tenochtitlán, desde los alrededores del pueblo de Los Reyes Quiáhuac, en Coyoacán. El autor también describe el estado de los nueve manantiales que todavía existían en el lugar: Atliliquecan, Mixconco,

Temomuxco, Xoxicaxapa, Coaxomulco (o Tlacomulco), Tlatipilolco, Amomolulco, los Camilos y Acuecuexco. Lizardi escribe este trabajo porque: "... tal vez no esté lejos el día en que esos vestigios, juntamente con los otros que fueron manantiales, y que hoy son simples cárcamos, o aún menos que eso, hoyancos ocupados por basura y porquería desaparezcan totalmente bajo pavimentos nuevos, como ha comenzado a ocurrir..." (p. 218).

LOPEZ CARDENAS, FRUCTUOSO
I Informe de actividades, México, DF en Coyoacán, s.p. 1893. (BDDC). En la biblioteca adjunta a las oficinas de la Delegación se pueden consultar los informes correspondientes del Delegado político correspondientes al periodo 1983-1987.

En este informe se dice que: "pretendemos informar de las actividades sociales, de obras y servicios, administrativas y de gobierno, que efectuamos durante este periodo (1983)". El contenido, que es en cuanto rubros muy similar cada año es el siguiente: Introducción, Informes de la Subdelegación Administrativa, de la Sub. de Servicios Sociales, de la Sub. de Obras y Servicios, de la Oficina de Operación Hidráulica, de la Of. de Conservación de Edificios Públicos, de la de Servicios Urbanos, de Alumbrado Público, de Parques y Jardines, la Sub. Jurídica y de Gobierno, y la de la Regulación de la tenencia de la tierra.

Algunos informes van acompañados con anexos informativos y estadísticos.



"Coyoacán: un espacio más limpio y más próspero", *La Plaza*, año I, núm. 6, febrero de 1986, México, DF, pp. 14. Reseña del III Informe del Delegado Político de Coyoacán leído el 21 de enero de 1986, donde informa de las obras realizadas, de aspectos culturales y de servicio social, así como de los proyectos al futuro.
LOPEZ DE ESCALERA, JUAN
Diccionario Biográfico y de Historia de

México, vol. I, México, Ed. del Magisterio, 1964. (BN).

Sobre Coyoacán incorpora el contenido típico de referencia al lugar: los habitantes prehispánicos, el paso de Cortés, los edificios coloniales más significativos y con más leyendas a su alrededor. Parece que después de la colonia no hubiera marchado la historia por estos lugares, pues es allí, después de Cortés donde se detienen muchos de los escritores que la mencionan.

LOPEZ DE VELASCO, JUAN
Geografía y Descripción Universal de las Indias, Madrid, Ed. Atlas, 1971, 371 pp. (Biblioteca de autores españoles, 248). (BCM).

Esta obra data de 1574, y fue publicada hasta el siglo XIX. En uno de sus capítulos llamado "Tabla del distrito de la Audiencia de México" nos describe el Valle de México y anota las jurisdicciones, los tipos de pueblos indígenas, las características sobresalientes de la geografía y las mediciones que realiza; el número de población tributaria, etc. Sobre Coyoacán nos dice que tiene 50 casas de españoles y 4 mil cuatrocientos indios tributarios y cinco dominicos (p. 100). En otro lugar nos dice que en "Cuyucan, que es pueblo de indios, hay españoles como treita..." (p. 97).

LOPEZ DIAZ RIVERA, CECILIA
La intervención del estado en la formación de un asentamiento proletario: el caso de la colonia Ajusco, México, Tesis Lic. Antropología Social, UIA, 1978, 342 pp. (BUA).

Dice la autora que "el objeto de este estudio es analizar el tipo de organización política que se dio en la colonia Ajusco (Coyoacán, DF), mientras la situación legal de la tenencia de la tierra no estuvo definida. Ha sido necesario para lograr este objetivo, remontarse al origen de la colonia e investigar el proceso de organización, que generaron los colonos de Ajusco frente al estado, y la forma en que el aparato estatal mantuvo el control sobre la colonia son los temas que interesan a la presente investigación".

El contenido de la tesis es: Introducción y marco teórico. I. Situación general de la colonia Ajusco. II. Evolución de la tenencia de la tierra. Monasterio Montserrat - tierras comunales; Rancho Montserrat; Colonia Ajusco: Colonos Fraccionadores - comuneros. Colonia Ajusco: colonos - DDF - Fiderube. III. Uso de la tierra en las cuatro etapas. IV. Formación de

la colonia y organización política: 1984-1970. Invasión: colonos y comuneros (1948-1970), Formación de la colonia: La división de colonos y comuneros (1952-58), Consolidación: División entre líderes (1959-62), Contratación con sociedades mercantiles, formación de nuevos grupos y conflicto entre ellos (1963-70). V. Proceso de Regularización de la tenencia de la tierra y organización política. Expropiación y debilitamiento de líderes y grupos (1979-73); Fideurbe: lucha por el "no pago", surgimiento de nuevos grupos (1974-75). Contratación: junta de vecinos (1976-77). Conclusiones, Biografía, Apéndices. Como documentos interesantes que da como referencia son algunos del AGN, Secc. de paleografía relativos al pueblo de la Candelaria Montserrat, sobre las tierras y derechos comunales del pueblo.



LOPEZ SARRELANGE, DELFINA E.
"Población indígena de la Nueva España en el siglo XVIII", *Historia Mexicana*, vol. 12: 4 (48), abril-junio 1963, México, El Colegio de México, pp. 516-530. (BCM).

Artículo que analiza diversas fuentes coloniales para reconstruir a rasgos generales el número de pobladores indígenas de la Nueva España. Sobre Coyoacán nos da datos de mediados y fines del siglo. El número de indios tributarios por el año de 1742 era de 14,940, para finales del siglo eran menos: 14,453 (por 1785-94). Sus fuentes son en base a la descripción de Villaseñor y a documentos del ramo de tributos del AGN (Matrículas de tributarios).

LUNA, ANDRES DE
"Angela Gurria, recuerdos de lo inolvidable", *La Plaza*, año I, núm. 9, mayo de 1986, México, pp. 5.6.

Artículo breve que expone algunos de los recuerdos infantiles de Angela Guirra en su vida por Coyoacán, tales sucesos como los acontecidos alrededor de las camisas doradas, o de los sábados de Gloria; o bien sobre Saturnino Cedillo entre otras anécdotas.



MARRERO NARVAEZ, HUMBERTO JESUS

Las posibilidades de los movimientos reivindicativos suburbanos, México, tesis Mtro. Antropología Social, UIA, 1983, 122 pp. (BUIA).

Contenido: Introducción, Marco Teórico. I. Rasgos generales de la Colonia Ajusco y los colonos. II. La historia de los conflictos por la regularización de la tierra, cinco etapas. III. Resurgimiento del movimiento urbano popular: Coordinadora Nacional de Movimientos Regionales. 1976-1982. El primer capítulo describe físicamente la colonia Ajusco, sus periodos de poblamiento, la migración, los aspectos laborales y socioeconómicos. El segundo capítulo, después de enmarcar coyunturalmente el periodo que se tratará, describe la organización de los colonos desde la formación de la colonia hasta su lucha por regularizar sus terrenos sin costo alguno. El tercer capítulo sigue el desarrollo del MUP y se describe el nacimiento de la CONAMUP. Se sitúa al movimiento del Ajusco y se hace un balance del MUP actual. El último capítulo se elaboró en base a entrevistas a dirigentes de la CONAMUP, de la lectura de sus documentos y sus publicaciones. Esta tesis forma parte de la investigación colectiva que dió como resultado el grueso volumen llamado "Lucha urbana y acumulación de capital" (México, 1980).

MASSOLO, A. Y R.L. DIAZ

Doña Jovita, una mujer en el movimiento urbano popular, Testimonio publicado por Mujeres para el diálogo, México, 1983. (También en: "Doña Jovita, un testimonio de la participación de las mujeres en las luchas urba-

nas, México, Ed. Causa del Pueblo, Movimiento Revolucionario del Pueblo, s.a., 45 pp.).

Como lo indica el título es el testimonio de la señora Jovita y la manera como se incorporó a la lucha popular en su colonia del Ajusco; así como el papel que jugaron a lo largo de la misma, especialmente en la década de los setentas.

MARTIN DEL CAMPO, DAVID

"Las dos caras de Coyoacán", *COYOHUA-CAN*, núm. 1, agosto 1972, México, DDF/Coyoacán, p. 22.

Artículo breve que destaca las contradicciones sociales que se dan y coexisten en el área de Coyoacán. El autor dice: "Coyoacán; lugar de coyotes, algunos viven en casas, otros en madrigueras" . . . donde no todo es iglesias, jardines y empedrado.

MATT, HECTOR

"Las canchas del Real Sevilla. Apuntes de una crónica sedentaria", *La Plaza*, año I, núm. 10, junio 1986, México, p. 14-15.

Aborda en su crónica asuntos de los alrededores de Coyoacán, en forma de memoria personal. Anota cambios en la vida cotidiana del lugar.

"El código de Coyoacán", *Casa del Tiempo*, núm. 68, nov-dic. 1986, México, UAM, pp. 52-54.

Breve artículo que comenta el código dado a conocer por M. León Portilla en 1971. El Código es una relación de tributos que los habitantes de Coyoacán dieron durante 33 años a la Real Audiencia. Su importancia radica en que es una fuente directa de los primeros impactos de la conquista sobre la población nativa. El autor reflexiona sobre el sistema de extracción y explotación a que fueron sometidos los pueblos conquistados y el papel que jugó la tributación en ello.

MEAVE GALLEGOS, GABRIELA

"Antropohistorias. La Candelaria: supervivencia de un pueblo en la ciudad", *El Día*, México, DF, 15 de julio 1986.

Artículo que habla de un pueblo antiguo de Coyoacán en donde se detallan algunas prácticas culturales populares alrededor de las festividades religiosas del pueblo, así como detalles acerca de su vida cotidiana, los oficios del lugar y la importancia que adquiere su territorio como elemento principal de su identidad socio-cultural. Finalmente relata la lucha emprendida para defender su pueblo frente al avance de la urbanización capitalista, en este caso los ejes viales.

MELGAR NAVAS, ROSA IVONNE

"El barrio del Niño Jesús", *La Plaza*, año I, núm. 9, mayo 1986, México, p. 10.

Descripción del barrio y ubicación del mismo en la delegación de Coyoacán. Se resalta la fiesta del patrón del pueblo que se lleva a cabo a principios de enero.

MEMORIA

Que el secretariado de estado y del despacho de Justicia e Instrucción Pública presentó al Congreso de la Unión en marzo de 1868, México, Imprenta del Gobierno en Palacio, 1868, 108 pp. (BN).

Cuadros del número de escuelas y alumnos en los distritos de Tacubaya, Hidalgo, Tlalpan, San Angel, Coyoacán, Ixtapalapa, Iztacalco, Xochimilco y las labores de la dirección de la Academia de San Carlos. Firma Antonio Martínez de Castro.



MENA, RAMON Y NICOLAS RANGEL

Churubusco-Huitzilopochco, México, Dpto. Universitario y de Bellas Artes, 1921, 71 pp. (Monografías mexicanas de historia). (BN).

Este librito nos habla de los sucesos del año de 1847 y la famosa batalla de Churubusco, donde sus autores destacan el informe del guardián del convento y que da cuenta de los hechos ocurridos a causa del paso de la tropa norteamericana en los 19 días que allí acamparon.

MIRANDA, JOSE

"La población indígena de México en el siglo XVII", *Historia Mexicana*, vol. 12:2 (46), oct-dic. 1962, México, El Colegio de México, pp. 182-189. (BCM). Miranda trata de reconstruir el panorama de la población indígena en base a una fuente principal: las liquidaciones del medio real de catedrales. Obtiene con ella el número de tributarios y da cifras aproximadas de población para los obispados de México, Puebla y Michoacán. Sobre Coyoacán (p. 187),

también nos da cifras: para 1644 calcula 1,781 indios tributarios contados; para el año de 1692 contabiliza 2,168 tributarios. Coyoacán tiene entonces el rango de Alcaldía Mayor.

MONJARAS-RUIZ, JESUS

La nobleza mexicana. Surgimiento y consolidación, México, EDICOL, 1980, 227 pp.

El autor nos habla de Coyoacán especialmente en el capítulo III: "El nacimiento y consolidación de la nobleza mexicana" en el apartado 3: "Campaña contra los Tepanecas", donde nos relata la guerra de los mexicas en contra de los tepanecas de Coyoacán y los resultados que esas luchas motivaron en el estado mexicano. A partir de entonces Coyoacán estuvo bajo el dominio mexicano hasta la aparición de los españoles.

MONTAÑO, MARIA CRISTINA

La tierra de Ixtapalapa. Luchas sociales, México, UAM-Iztapalapa, Cuad. de Investigación 17, 1984. pp. 203. (BUAMI).

En el apartado sobre la época colonial, del primer capítulo, la autora menciona, de entre varias haciendas coloniales, a la Hacienda de San Antonio Coapa, y da referencias particulares sobre de ella (pp. 24-25). Después de hablar de la Reforma Agraria entre 1920-25, vuelve a mencionarla y a detallar los procesos legales en que se le involucró en sus pleitos con los pueblos circunvecinos (pp. 60-64).

MORA, TERESA Y ELLA FANNY QUINTAL

"Religión e Identidad en Contextos Urbanos", Trabajo presentado al 6o. Simposium sobre "Religión Popular, Identidad y Etnociencia", México, DF, ENAH, mayo 1987, 15 pp. (Fotocopiado).

Contenido: 1. La Candelaria: un pueblo de la ciudad de México, 2. El calendario de fiestas religiosas-populares, 3. Los Candeleros, sus fiestas, sus santos: elementos de identidad comunal, 4. La defensa del pueblo. Notas y Bibliografías.

En el primer punto se hace una presentación y caracterización del pueblo



como un caso de estudio; en el segundo apartado la descripción del calendario de fiestas y la forma como han ido evolucionando a través de los últimos años; en el tercer punto se discute el problema de la relación entre la identidad y las festividades religiosas; en el último punto concluye con el relato de las acciones desarrolladas por los pobladores en la defensa de su territorio y para terminar con algunas reflexiones sobre la persistencia de las festividades y el uso que de ellas hacen los de la Candelaria en el presente.

MORENO TOSCANO, ALEJANDRA (Coord.)

Ciudad de México, ensayo de construcción de una historia, México, INAH, Col. Científica 61, 1978. 235 pp. (BNAH).

Importante obra que compila varios trabajos sobre la historia urbana de la ciudad de México, que ha dado pie a nuevas tendencias y temas de investigación. Es importante para ubicar la relación entre el desarrollo urbano y las consecuencias de las poblaciones de alrededor de la ciudad de México, la parte quinta que está dedicada a la construcción del espacio urbano.

MOYSEN, XAVIER

"San Antonio Panzacola", *Artes de México*, La ciudad de México, sus villas Coyoacán y Churubusco, tomo V, año XV, núm. 105, México, 1968, pp. 55-60.

Dice el autor: "¿Quién puede detenerse hoy en día, cuando marcha rumbo a la ciudad universitaria, ante la pequeña capilla de San Antonio Panzacola?" Bueno, pues en este breve artículo se narra la historia del lugar, de algunas de sus leyendas y se hace una detallada descripción del exterior e interior de la capilla y del puente que a su lado ha merecido varias pinturas y litografías de artistas afamados.

MUÑOZ, IGNACIO

Guía completa de la ciudad y valle de México, México, Ed. León Sánchez, 1927, 458 pp. (BN).

Esta guía está dedicada principalmente a la descripción general de la ciudad de México y de algunos lugares de los alrededores, sobre Coyoacán nos habla muy escuetamente en las pp. 65-66.

MUÑOZ DE LA VEGA, JOSE FELIX *Relación de méritos y ejercicios literarios del presbítero Br. D. José Félix Muñoz de la Vega, opositor al presente concurso de curatos*, México, Impreso por Ignacio Cumplido, nov. 17, 1843, 8 pp. [Col. Lafragua de la BNM, 4429].



Reseña de los estudios y servicios que prestó como vicario en San Sebastián y en Coyoacán.

NAVA GOMEZ-TAGLE, JOSE ANTONIO

"Coyoacán en el plano de Tenochtitlán", *La Plaza*, año 1, núm. 3, noviembre de 1985, México, p. 5.

Artículo que trata de ubicar a Coyoacán dentro del plano de Tenochtitlán atribuido a Cortés de 1524. Se destaca el papel y la ubicación del lugar en los primeros años del dominio colonial.

NGGUERA, E.

"Excavaciones en Cuicuilco", *Cuadernos Americanos*, vol. 27, 1939, México, pp. 210-221. (BN).

NOGUERA, E. Y R. PINA CHAN *Copilco-Cuicuilco*, Guía Oficial del INAH, México, 1959, 21 pp. (BNAH).

NOVO, SALVADOR

Nueva Grandeza Mexicana, México, UNAM/DDF, Textos de Humanidades, 1986, 117 pp. [Primera ed. en 1946, Imp. Nuevo Mundo, 180 p.] (BN).

En el capítulo de la "Primavera inmortal y sus inicios" nos habla de los alrededores de la ciudad de México y de entre ellos de Coyoacán (pp. 73-84). Dice en un párrafo: "Y ahora, que en nombre de la Primavera me perdone Xochimilco; pero al entrar en Coyoacán, llegábamos a la incomparable residencia del papá de la Primavera". Uno de los textos sobre la ciudad de México más importantes relatados por uno de sus cronistas.

Breve historia de Coyoacán, México, Ed. Era, 1962, 126 pp. (Col. Alacena). (BN). [También reproducido en varias partes en la revista *La Plaza*, del número 22 en adelante, 1987].

Historia de Coyoacán y de sus diversos pobladores a través de todos los tiempos; Novo hace una amena y gustosa labor al hablarnos de esta villa. Hacia el final nos anima a superar su trabajo: "Como están las cosas, cerca ya de los infecundos años setentas, lo que deseamos es que mejores y más gallardas plumas acometan la empresa de ahondar en los riquísimos veneros aquí apenas superficialmente explorados o apuntados, en forma sólida y brillante



y fresca en la continuidad, no sólo de la historia de Coyoacán, sino de todos los viejos pueblos que nuestro tiempo encuentra fundidos en la masa amorfa del gran distrito federal; cumplido el sueño dominador de Tenochtitlán; pero que en su ayer de tan cautivadora leyenda, fueron reinos indígenas, luego dulces provincias, desarrollaron características propias y merecen el rescate y la exaltación de un libro que las narre (p. 113)".

México, guías de América, Barcelona, Editorial Destino, 1968. (BCUNAM).

Novo habla de Coyoacán especialmente de las páginas 385 a 390. Incluye fotografías de Rodrigo Moya de edificios y lugares sobresalientes de la villa. Obra muy amena del cronista de la ciudad en la que se propone darnos un panorama global de la ciudad de México.

"Coyohuacan, Ayer y Hoy", *Artes de México*, La ciudad de México. Sus Villas Coyoacán y Churubusco, año XV, tomo V, núm. 105, México, 1968, pp. 7-35. (HN).

Novo nos habla de Cuicuilco el antecedente de Coyoacán, de la antigüedad de este lugar; de sus gobernantes; de la llegada de Cortés y el periodo de la conquista; luego de los siglos virreinales pasando por el siglo XIX y para finalizar en el Coyoacán actual. "En el presente artículo —dice Novo— no he podido sino consignar en caleidoscopio recuerdos, impresiones y datos históricos que induzcan al lector a visitar lo que esta antigua villa ofrece en reliquias, leyendas y actual comodidad, vida y belleza" (p. 14). Acompañan el texto fotos de Luis López del Paso.

Historia y leyenda de Coyoacán, México, Editorial Novaro, 1971, 238 pp. (BCUNAM).

La obra más extensa y mejor documentada de Novo sobre Coyoacán. Novo es el principal cronista de la villa y lo muestra esta amplia obra y el resto que ha dejado escrita sobre el lugar que adoptó como residencia unos 30 años

antes de fallecer. Este libro abarca desde tiempos prehispánicos de Cuicuilco y Copilco hasta los aztecas y la conquista española; sin olvidar los siglos de la colonia y algunas notas sobre los sucesos más notables de Coyoacán en el siglo XIX, especialmente lo relativo a su pertenencia al DF. Novo es un microhistoriador enamorado apasionadamente de "su villa" adoptiva y saca a relucir todo aquello que le va a diferenciar y enaltecer frente a la historia y demás pueblos y villas del alrededor. En cierta manera, esta sería la versión más acabada sobre la historia de la villa de Coyoacán. Sin embargo, Novo no trabajó ni escribió sobre la vida y cultura contemporánea del Coyoacán que le tocó vivir.

Coyoacán en tiempos de Cortés, México, SEP-Conasupo, Cuad. Mexicanos 74, 1981, 32 p. (BCM).

Folleto que reproduce un fragmento de la obra de S. Novo arriba citada, pero en una edición más barata.

NUTTAL, ZELIA

Datos históricos relativos a la llamada "Casa de Coyoacán" o Casa Municipal de Coyoacán, México, Sociedad Científica "Antonio Alzate", Imprenta de la Secretaría de Gobernación, 1922.

Las Tres Casas en Coyoacán atribuidas a conquistadores, con un estudio de Antonio Castro Leal, México, Unión de Libreros de México, Coyoacán, junio 24 de 1979, 30 p. (BDC).

[Artículo tomado del Boletín de la Sociedad Mexicana de Geografía y Estadística, tomo 54, núms. 11 y 12, marzo-abril, 1941.].

Zelia María Magdalena Nuttal (n. 1857, San Fco. Cal.) fue una reconocida arqueóloga e historiadora ("Código Nuttal") que vivió y trabajó muchos años en nuestro país y a partir de 1902 fue profesora honoraria del Museo de Arqueología por los trabajos que desarrolló en beneficio del conocimiento histórico mesoamericano. Estos trabajos de Nuttal tratan de desentrañar el origen de las casas atribuidas a los conquistadores: la de Diego de Ordaz, la de Alvarado y las correspondientes a Cortés y a la Malinche. Narra la historia del asunto de cada una de ellas y las investigaciones que se han llevado a cabo, además incluye pormenorizada cronología de la historia de esas mansiones coloniales. De la de Cortés afirma que fue edificada en 1755; de la de la Malinche que fue sitio de antiguo obraje edificado con los restos de las antiguas casas reales de Coyoacán. Que

la de Ordaz no tuvo ninguna conexión con éste; y que en cuanto a la de Alvarado que proviene dicho nombre de una conjetura o leyenda romántica que no tiene base histórica.

"La cerámica descubierta en Coyoacán", *Ethnos*, 3a. época, tomo I, núms. 3/4, marzo-abril 1925, México, SEP-Dtpo. Antropología, pp. 82-86. (BNAH).

Dice la autora: "... Bajo los auspicios de la Dirección de Antropología —a cargo de Manuel Gamio— llevé a cabo las exploraciones arqueológicas en mi propiedad; el resultado de éstas es lo que ahora publico. Mi informe concierne a los resultados arqueológicos está suplementado por el valioso estu-



dio hecho por mi amigo el Sr. Díaz Lozano sobre la geología estratigráfica de la localidad y el estudio hecho por el Sr. Paul S. Pauer sobre la antropometría y anatomía de los huesos humanos del periodo arcaico encontrados bajo la lava y los esqueletos del periodo azteca encontrados en el estrato superior de la excavación".

O'GORMAN, EDMUNDO

"El trabajo industrial en la Nueva España a mediados del siglo XVI: Visita a los obrajes de paños en la jurisdicción de Coyoacán, 1660", *Boletín del AGN*, vol. XI, núm. 1, enero-marzo 1940, México, pp. 33-115. (BCM).

En este trabajo O'Gorman recopila una serie de visitas de un Oidor de la Real Audiencia de México a diferentes obrajes dentro de la zona de Coyoacán a fines de noviembre de 1660. Los obrajes visitados fueron: el de Melchor Díaz de Posadas (San Jacinto), el de Juan Gallardo de Céspedes que hacían paños comunes; el de Tomás de Contreras (La Magdalena) que hacía paños y rajás; el de Antonio de Anzaldo (San Jerónimo); el de Pedro Sierra (La Magdalena), y el de Juan de Olivares (Coyoacán, la villa), entre otros. Interesantes documentos que develan las condi-

ciones de trabajo y de existencia de los trabajadores y esclavos de esos obreros, así como las denuncias ante el Oidor de los malos tratos por parte de los dueños u "obrajeros". El más documentado y por ello el que más ilustrativo de la cuestión es el de Melchor Díaz.

OLIVA SALINAS, JUAN ANDRES
"Batalla de Churubusco", *COYO-HUACAN*, núm. 1, agosto 1972, México, DDF/Coyoacán. (HN).

Breve artículo que reseña los eventos ocurridos en el convento de Churubusco en ocasión de la guerra de 1847.

"Coyoacán, tierra de contrastes", *COYO-HUACAN*, núm. 4, noviembre de 1972, México, DDF/Coyoacán, pp. 26-27. (HN).

Artículo breve donde el autor hace algunos comentarios sobre los contrastes sociales, económicos y culturales de la población que vive en la zona de Coyoacán.

"Visión de la Isidro Fabela", *COYO-HUACAN*, núm. 6, enero 1973, México, DDF/Coyoacán. (HN).

Breves comentarios sobre los pobladores y problemas que enfrentan los habitantes de esta colonia popular de la Delegación.

OROZCO Y BERRA, MANUEL
Historia de la ciudad de México. Desde su fundación hasta 1854. (Selección de textos), México, Sepsetentas 112, 1973, 188 pp. (BCM).

Estos textos están tomados del tomo V del Diccionario Universal de Historia y Geografía, editado por Lucas Alamán y otros, en 1854. Es de especial interés la parte I, cap. 3, "La ciudad moderna" y el cap. 4, "Crecimiento de la ciudad" ya que son observaciones e informaciones contemporáneas a Orozco y Berra.



Apéndice al Diccionario Universal de Historia y de Geografía. Colección de artículos relativos a la República Mexicana, tomo I, núm. VIII de la obra, México, Imprenta de J.M. Andrade y F. Escalante, 1855, 778 pp. (BN).

Este libro se integra con artículos recopilados y coordinados por M. Orozco y Berra. Sobre Coyoacán (pp. 708-709) se proporciona su ubicación, las poblaciones, el tipo de tierra y sus productos, sus montañas, maderas, aguas, ríos, caminos, fauna, flora, bebidas y alimentos, idiomas y otros datos más.

Apéndice al Diccionario Universal de Historia y de Geografía, tomo II, IX de la obra, México, Imprenta de J.M. Andrade y F. Escalante, 1856, 936 pp. (BN).

Volumen recopilado y coordinado por M. Orozco y Berra. Sobre Coyoacán (pp. 223-228) nos habla de su municipalidad, nombra sus pueblos, haciendas y ranchos; así como la manera como se han de establecer las prefecturas foráneas del Distrito de México. El artículo es una detallada descripción de lo que era política y jurisdiccionalmente el D.F. por 1854. En el tomo II, se incluye una amplia biografía sobre Hernán Cortés y se reproduce su testamento (pp. 568-92). En esta parte biográfica se menciona a Coyoacán como el lugar de estancia de los ejércitos de Cortés y de los sucesos acontecidos como fueron los festejos posteriores a la conquista; la erección del Primer Ayuntamiento; la predilección de la villa por parte de Cortés; como el lugar donde recibió a varias delegaciones de pueblos indígenas sometidos a los aztecas, etc. En su testamento, Cortés pide ser enterrado en Coyoacán y que allí se construyera un monasterio de monjas que se llamaría de la Concepción de la Orden de San Francisco. Además ordenaba la edificación de un Colegio de Teología y Derecho canónico; y donaba unas tierras para el mantenimiento del hospital de Nuestra Señora de la Concepción.

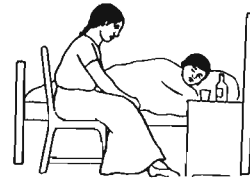
OYEN Y CALLAN

Oyen y callan, pero a su tiempo hablan. Representación dirigida a la Soberana Junta Provisional Gubernativa por los jueces de Letras Foráneos, sobre vicios de los ayuntamientos y nulidad en sus elecciones, México, Impreso en la Of. de D. Mariano Ontiveros, 1821, 12 pp. [México, noviembre 8, 1821, Col. Lafragua de la BNM 261].

"Los jueces de letras de Coyoacán, Chalco, Otumba, Taxco, Tacuba, Xochimilco, Tehuacán, Ixmiquilpan y Tulancingo, demuestran que el sistema de Ayuntamientos es inoperante para el gobierno adecuado de los pueblos".

PARDO, YOLANDA

"Coyoacán, lugar de atractivo turístico



en el DF", *COYO-HUACAN*, núm. 11, junio 1973, México, DDF/Coyoacán, p. 2. (HN).

Resalta los atractivos culturales e históricos que se encuentra el turista visitando la zona. Enlista sitios de interés.

PAUER, PAUL SILICEO

"Estudio anatómico y antropométrico de los restos humanos de tipo azteca descubiertos en Coyoacán, DF", *Ethnos*, 3a. época, tomo I, núms. 3/4, México, 1925, pp. 67-82. (BNAH).

Artículo que habla de las excavaciones realizadas en la casa de Alvarado en Coyoacán, bajo la dirección de Zelia Nuttall, y que analiza los restos humanos allí localizados que pertenecieron a individuos de esa cultura. Se muestran algunas fotografías.

PAULAT LEGORRETA, JORGE

Una crónica de la condición humana, México, ISSSTE, 1979, 266 pp.

Ensayo de carácter histórico que en su parte I le dedica un capítulo a "Los obreros, forma legislativa de esclavitud", donde se refiere a los que estaban en la jurisdicción de Coyoacán (p. 75-81); y en otro capítulo nos habla del cacique de Coyoacán: "La organización social de los conquistados" (p. 88-92).

PENA DE ORTEGA, MARTHA

"Coyoacán de mis recuerdos... ", *La Plaza*, año II, núm. 14, octubre 1986, México, pp. 12-13.

Narración en base a los recuerdos de la autora, vecina del barrio de la Conchita en Coyoacán.

PENAFIEL, ANTONIO

Nombres geográficos de México. Catálogo alfabético de los nombres pertenecientes al idioma nahuatl. Estudio jeroglífico, 2 vols., México, Secretaría de Fomento, 1885. (BCM).

En el primer volumen encontramos el nombre de "Coyohuacan" (p. 83-84). Se explica el sentido y etimología de la palabra coyo-hua-can. Peñafiel cita a Orozco y Berra y da entonces su interpretación al jeroglífico que representa al coyote.

PEREZ HERANDEZ, JOSE MARIA

Diccionario Geográfico, Estadístico, Histórico, Biográfico de Industria y

Comercio de la República Mexicana. Escrita en parte y arreglada en otra por... consultando sus tareas con M. Orozco y Berra y A. Chavero, México, Imprenta del 5 de Mayo, 1874-1875, 4 vols. (BNAH).

Sólo se llegaron a publicar 4 tomos, que abarcaron de la A a la C. Es en este último tomo donde el autor da referencias sobre Coyoacán (p. 437). Aquí da noticias generales y algunos datos sobre los pueblos que pertenecen a la municipalidad, así como de los cultivos que allí se daban, la vegetación, y en general sus recursos naturales. Dice que las enfermedades más comunes eran los dolores de costado, las fiebres y las calenturas intermitentes.



PEREZ ROCHA, EMMA

Servicio personal y tributo en Coyoacán; 1551-1553, México, Cuad. de la Casa Chata 8, 1978, 111 p. (BUAMI). Libro importante para la historia inmediata de la colonia en la jurisdicción de Coyoacán y Tacubaya, donde se habla principalmente de los tributos indígenas en especie y trabajo. Detalla la composición por pueblos y barrios de ambas poblaciones y el número de habitantes, distribución y destino de los tributos. El trabajo se basa en la recopilación de documentos que sobre Coyoacán hicieron Carrasco y Monjarás-Ruiz (1976-1978). Entre la información interesante que proporciona está lo referente a la existencia de dos sectores en los que se dividía la jurisdicción de Coyoacán: el de Acoyque o Annyr, y el de Tlalnahuc; cada uno con sus barrios dependientes, 18 contaba el primero y 14 el segundo.

"El tributo en Coyoacán, Siglo XVI", *Rutas de intercambio en Mesoamérica y norte de México*, vol. II, Memoria de la XVI Mesa Redonda de la Sociedad Mexicana de Antropología (SMA). Saltillo, Coah, 1980, (460 p.) pp. 335-343. (BCM).

Artículo que estudia el significado económico que tuvo el sistema tributario en comunidades indígenas como Co-

yoacán en la segunda mitad del siglo XVI. En base a registros de tasaciones que van de 1531 a 1570, estudia la estructura y los cambios en este sistema de tributación en relación a la situación de las comunidades indígenas, y en general para la economía novohispana.

"Códice o nómina de Coyoacán. Dirección de su lectura", *Apuntes de Etnohistoria*, México, INAH-DE, Cuad. de trabajo 2, 1986, (195 pp.) pp. 173-179. (BDIH).

Breve artículo que tiene por objeto rectificar la interpretación que del código hiciera León Portilla en 1971. Aquí se presenta una distinta manera de comprender el código y se dan nuevas interpretaciones que modifican la primera versión expuesta por su editor. PRESCOTT, WILLIAM H.

Historia de la Conquista de México, México, Ed. Porrúa, Col. Sepan Cuentos... 150, 1970. (BN).

Libro escrito por el año de 1844 y que se basó en las principales fuentes históricas al momento disponibles, como las de Lucas Alamán, J.L. Mora y otros. De Coyoacán trae exclusivamente referencias sobre el tiempo de la conquista y da algunos detalles sobre la vida y paso de Cortés por el lugar. Igual que la mayoría de los historiadores generales resaltan los hechos de la conquista y hablan del territorio de Coyoacán sólo en relación a ello. Sin embargo es de interés lo que dice sobre los españoles y sus campañas de la conquista. (Cfr. pp. 274, 459-82, 514-15, 534).

PUGA, MARIA LUISA

"Ay, Coyoacán", *La Plaza*, año I, núm. 12, agosto 1986, México, pp. 9-10.

Breve artículo sobre algunos de los sitios céntricos de Coyoacán en un tono amigable y evocador.

PUIG CASAURAC, JOSE MANUEL *Atlas General del Distrito Federal*, 2 tomos, México, Talleres Gráficos de la Nación, 1930. (BN).

El primer tomo trae una historia general del DF con los cambios acontecidos a través de su historia hasta el ocurrido en diciembre de 1928 en que se modificó la división territorial del DF. A partir del 1 de enero de 1929 quedó dividido en un Departamento Central y en 13 delegaciones, siendo Coyoacán una de ellas. A Coyoacán le dedica un capítulo donde da su ubicación geográfica, sus características físicas y de población además de anotar algunos antecedentes históricos ya conocidos en otras obras contemporáneas. Trae una serie de fotos de esos años veinte que

dan una idea del paisaje rural en que estaba enmarcada la vida de Coyoacán y de otras cabeceras de las distintas delegaciones del DF. En el segundo tomo aparece un mapa de la Delegación de Coyoacán que viene en color (45 x 33 cm.) a escala de 1:10,000 con orientación.

PULIDO SILVA, ALBERTO

Coyoacán, historia y leyenda, México, 4a. ed., Ed. Asociados, S.A. (1976) 1982, 139 pp. (BN).

Esta obra apareció por primera vez en 1976 y desde entonces han aparecido nuevas ediciones con adendas en cada una de ellas. El libro se compone de los siguientes capítulos: Prehistoria, Historia antigua (De Copilco a la casa de Cortés); Leyendas de Coyoacán (Notas y leyendas sobre diversos lugares de la zona); Monografías sobre Coyoacán de Don José Lorenzo Cossío (Tres artículos reseñados por el autor); La Conspiración de Coyoacán para la independencia de México (Comentario sobre el documento); Los personajes de Coyoacán (Casi 30 páginas dedicadas a los hombres ilustres); El código de Coyoacán descubierto por Miguel León Portilla y comentarios sobre los tributos que pagaban los indios del lugar; algunas notas sobre los trabajos y nuevos aspectos de la Delegación para 1976 y luego una adenda para 1979. Pulido Silva es otro cronista emocionado por las leyendas y sucesos notables durante la conquista española. Es una obra que resalta las bondades del lugar y de las personalidades que han vivido o pasado por este lugar; destaca los monumentos coloniales y sitios prehispánicos pero da poca información sobre los barrios y pueblos de los alrededores de la villa. Parte del material aquí



publicado había sido publicado antes en la revista de la Delegación cuyo nombre era el de "Coyo-hua-can". La obra de Pulido Silva es de lo más reciente junto con lo que ha aparecido en la revista *La Plaza* que se haya escri-

to sobre el lugar. Por su trabajo cabe bien dentro del grupo de microhistoriadores apasionados por la vida y costumbres de su terruño.

Artículos suyos aparecen en los núms. 8, 9, 12, 13 y 14 de la revista que publicó la Delegación de Coyoacán en 1973: *COYO-HUA-CAN*.



QUINTAL, ELLA FANNY

"Carnavales en la ciudad de México", *El Día*, 10 de marzo 1987, México, DF. Artículo aparecido en la columna "Antropohistorias" del periódico *El Día*, que narra las tradiciones populares acerca del carnaval en el pueblo de La Candelaria, Coyoacán. Se proporcionan antecedentes generales sobre los carnavales en México y luego detalla lo que acontece en este pueblo engullido por la ciudad de México.

RAMIREZ, ALFONSO M. Y GEORGE GODOY

Brief History of Mexico City and Suburbs, México, s.i., 1930, 86 pp. (BN). Guía de turistas escrita en inglés que fue hecha bajo el periodo gubernamental de Pascual Ortiz Rubio, del cual se incluye una gran fotografía. De los alrededores de México nos hablan de Xochimilco, Guadalupe, San Angel, Churubusco y Coyoacán (p. 76 ss.). En el capítulo Around the city, nos dicen lo siguiente: Coyoacán es otra zona residencial, donde las viejas casas de campo de Cortés, el conquistador, y algunas de sus famosos capitanes (Alvarado y Ordaz) aún pueden verse; este suburbio es más antiguo que la ciudad de México, ya que Cortés estableció allí el asiento del primer gobierno para dirigir la reconstrucción de la actual ciudad de México. Su iglesia fue construida en 1583 (p. 75-76).

RAMIREZ RIVERA, ALBERTO

"El frontón de Coyoacán: sus personajes y aventuras", *La Plaza*, año II, núm. 15, noviembre 1986, México, pp. 25-26.

Crónica actual sobre el Frontón Héroes

de Coyoacán y de los deportistas que allí asisten, así como algunas anécdotas de las competencias y habilidades desplegadas.

"Desaparece la casa donde vivió José Juan Tablada", *La Plaza*, año II, núm. 16, diciembre 1986, México, p. 23.

Artículo sobre la casa colonial donde habitó J.J. Tablada y que se le conocía como La Villa Chata, cuyo destino como monumento colonial es muy incierto.

RESEÑA DEL PRIMER CONCURSO DE GANADERIA EN COYOACAN

México, Oficina Tipográfica de la Secretaría de Fomento, 1984, 50 pp. (BDIH).

Folleto (núm. 244) que hace una pormenorizada descripción de uno de los eventos que eran de la predilección de los habitantes "acomodados" de la Villa de Coyoacán. Este tipo de concursos eran una actividad no sólo de carácter económico-comercial, sino que también adquirían tonos y facetas del evento social de la usual convivencia porfiriana.

RIMADA OVIEDO, ANTONIO

"Una yerbera en Coyoacán", *La Plaza*, año II, núm. 18, febrero 1987, México, pp. 14-15.

Crónica sobre Doña Esperanza, yerbera del mercado de Coyoacán. El autor escribe que: conocerla a ella y "a su puesto de plantas medicinales es conocer una parte importante de nuestra cultura popular, en donde lo mágico se hace práctico...".

RIVERA Y CAMBAS, MANUEL

México pintoresco, artístico y monumental, tomo II, México, Editora Nacional, (1882) 1957, 534 pp. (BCM) (BN).

El autor es uno de los más importantes escritores y cronistas de la ciudad de México y en esta obra le dedica una pequeña parte a Coyoacán (p. 401-421); en donde nos narra, al igual que Fco. Sosa de la historia antigua del lugar hasta la llegada de los españoles. En general la información gira alrededor de los hechos de la conquista y sucesos posteriores. Nos da valiosa información sobre el Coyoacán de fines del siglo XIX y algunas observaciones sobre el estado físico del lugar. Nos dice muy poco sobre los obreros y formas de trabajo y economía de la población nativa; da alguna información sobre la estructura de las parcialidades de indios y finalmente nos informa de los alrededores de Coyoacán, sus edificios, plazas y principales caminos. Poco

habla de los indios del lugar, de su vida y tradiciones. Obra de consulta obligada para la historia de la ciudad de México, similar a la de García Cubas y otros de la misma talla.

La revista *La Plaza* ha reproducido lo concerniente a Coyoacán en varios de sus números: núm. 15 "El día de todos los santos en el Coyoacán de 1552", en el núm. 17: "La villa de Coyoacán pintoresca y artística a finales del S. XIX", y en el núm. 19: "Los indígenas de Coyoacán después de la conquista".

RIVERO, NICOLAS

Recuerdos de México, 1910, La Habana, Imprenta y Papelería de Rambla y Bouza, 1911, 159 pp. (BN).

Descripción de un viajero por nuestro país, detallando todos los lugares donde ocurre pasar. Relata no sólo los caminos y pueblos de su trayectoria sino las principales ciudades que le toca visitar y, en especial, los alrededores de la ciudad de México, aunque es muy escueta su información. Acompañan al



texto un buen número de fotos en blanco y negro de buena calidad. De Coyoacán dice algunas cosas respecto a las casas coloniales más famosas.

ROBELO, CECILIO A.

Diccionario de aztequismos; o sea jardín de las raíces aztecas. Palabras del idioma nahuatl, azteca o mexicano, introducidas al idioma castellano bajo diversas formas. (Contribución al Diccionario Nacional), México, 3a. ed., Ed. Fuente Cultural, Librería Navarro, s.a., 548 pp. (1a. ed., del autor, Cuernavaca, 1904).

Una de las obras importantes del Dr. Cecilio Robelo, quien fuera director del Museo Nacional de Arqueología e Historia a partir de 1911. En este libro, las lecciones XXVII y XXVIII son las que contienen información relativa a Coyoacán, Coapa, Mixcoac y a otros lugares (pp. 101-110). Allí nos proporciona la etimología, el jeroglífico y algunos breves datos acerca del paso de

Cortés por el lugar, también menciona los manantiales de agua.

Nombres geográficos mexicanos del DF. Estudio crítico etimológico, Nueva edición corregida y aumentada por el autor, México, Tipografía viuda de Fco. Díaz de León y Sucrs., 5 de mayo y Cjón de Sta. Clara, 1910. (BNAH) (BN).

Pormenorizada discusión sobre el significado del nombre Coyoacán que concluye en el siguiente resultado: "Coyoahuacan" o lugar de los que tienen coyotes (p. 75).

ROJAS, PEDRO

"El venerable convento de San Juan Bautista de Coyoacán", *Artes de México*, La ciudad de México, sus villas Coyoacán y Churubusco, tomo V, núm. 105, México, 1968, pp. 39-53. (HN). En las propias palabras del autor: El área de Coyoacán, invadida fatalmente por el enorme crecimiento urbano de nuestros días conserva aún huellas de lo que fue su pasado colonial. Del siglo XVI, algunos trazos urbanísticos, así como restos arquitectónicos del convento de San Juan Bautista y de las capillas de barrio subfragáneas. . . Lo que hay, ahí aparece semiahogado y trastornado por la civilización, deja de ser algo puramente inmueble y utilizable para revelar valores e historia, con sólo poner comprensiva atención en las cosas y formas subsistentes. Así será este acercamiento nuestro a lo que fuera el convento dominico de Coyoacán.

ROMERO, JOSE

Guía de la Ciudad de México y demás municipalidades del DF. Con los datos más recientes de su régimen político



como asiento de los supremos poderes de la federación. Con una breve reseña de sus instituciones, establecimientos y otros asuntos de interés, México, Lib. de Porrúa Hnos., 1910, 431 pp. (BNAH).

Descripción del DF con las estadísticas de 1910. De Coyoacán describe sus límites, sus escuelas en los diversos gra-

dos, además de la breve historia del lugar y los hechos principales ocurridos en la villa (pp. 48-52, 111).

ROMERO, MATIAS

Geographical and Statistical Notes on Mexico, New York and London, GB Putnam's Sons, 1898. (BNAH).

Libro destinado al lector extranjero con miras a incrementar la inversión extranjera en México. Trae una breve descripción del valle y la ciudad de México e incluye un interesante mapa sobre el sistema de desagüe que da una idea de la ubicación de la zona de Coyoacán y la de los pedregales en el Valle de México.

ROMERO FLORES, JESUS

México, historia de una gran ciudad, México, Ed. Botas, 1953, 807 pp. (BN). Interesante crónica de la vida política, social y cultural de la ciudad de México, desde su fundación hasta los años cincuenta del siglo XX. Al igual que otros historiadores que abarcan la totalidad de la historia de la ciudad, Romero Flores sólo menciona brevemente a Coyoacán cuando se refiere al momento de la conquista (p. 65 ss.), y en la fundación del Marquesado del Valle en sus primeros años.

ROSELL, LAURO E.

Convento dieguino de Santa María de los Angeles. Huitzilopochtli-Churubusco, [Museo Histórico], México, INAH, Dir. de Monumentos Coloniales, 1947, (Monografías de artes, 8). (BNAH).

Bibliografía referente al lugar y una narración de la fundación, acontecimientos históricos y características principales del convento de Churubusco, hoy el Museo Nacional de las Intervenciones, ubicado en el barrio de San Mateo, Coyoacán.

RUIZ, ANDRES

"Coyoacán, el universo del domingo", *Zona Sur*, año I, núm. 1, abril/mayo 1986, México, DF, pp. 16-18.

El autor mismo: "El centro de Coyoacán en domingo, universo limitado por unas cuantas calles, frontera y entreteñón de una zona de la ciudad, lugar de encuentro y desencuentros, de tradiciones y modas; Coyoacán que supo esperar en la lejanía paciente el lugar protagónico que hoy tiene como la 'Alameda del sur' ". Interesante crónica actual de lo que se dice y pasa por Coyoacán.

RUIZ VALENZUELA, ANTONIO

"Coyoacán, San Angel y Xochimilco, poblaciones típicas", *Jueves de Excelsior*, 13 de agosto de 1959, México, DF.

Narración de cómo eran estas poblacio-

nes cuando en 1934 fueron declaradas por Abelardo L. Rodríguez "Zonas típicas y pintorescas".



SANCHEZ DUARTE, LEOPOLDO

VI Informe de actividades, 1982, México, DDF/Coyoacán, 1982, 71 pp. y 7 mapas. (BDC).

Ultimo informe de gobierno del entonces Delegado político en Coyoacán. Contenido: Mensaje político, Inf. anual de actividades, Antecedentes históricos. La colonia, la independencia, el siglo XX; Población, Div. política; Estructura Urbana, Salud, Servicios, Monumentos históricos; centros culturales; oficinas públicas; Zona Histórica. Zona de Crecimiento. Plan Parcial de Desarrollo Urbano. Programas de Barrio. DDF en Coyoacán: Audiencias públicas; Reforma Administrativa; Unidad Jurídica y de Gobierno; Unidad de Servicios Sociales, de Obras y Servicios, de Servicios Urbanos; Transporte, Escuelas, Organigrama de la Delegación.

SANCHEZ SALDAÑA, PATRICIA


Cuicuilco; estudio osteológico de la población prehispánica, México, Tesis Lic. Antropología Física, ENAH, 1971, 167 pp. (BENAH).

Dice la autora: "Este trabajo tiene como fin aportar más datos sobre el tipo físico de las poblaciones preclásicas del Valle de México, especialmente Cuicuilco. Con este propósito se da énfasis tanto a los datos métricos como a los no métricos ya que así también será posible arrojar alguna luz sobre las formas de vida y el medio ambiente de estos pobladores del Cuicuilco prehispánico". La tesis aporta bibliografía más amplia sobre el tema de los hallazgos arqueológicos del lugar.

SAUCEDO, MIGUEL

Informe de gobierno que rinde el C. Presidente Municipal de la Villa de Coyoacán, DF, Miguel Saucedo, sobre su gestión administrativa realizada en el periodo constitucional del 27 de mayo al 31 de diciembre de 1926, México,

DF. Datos exactos y rigurosamente compilados por todas y cada una de las comisiones del H. Ayuntamiento Constitucional de la Villa de Coyoacán, en el año de 1926. (s.i.), 20 p. ilustr. (BN). El informe que se proporciona corresponde a las comisiones de Gobernación, Hacienda, Obras públicas, Comercio, Rastros y Mercado, Tráfico y vehículos, y por último Diversiones. Interesante Informe de uno de los últimos presidentes municipales de Coyoacán, durante el gobierno de P. Elías Calles. El apartado más revelador es el de Gobierno. Esta administración municipal tuvo muchos conflictos locales, según lo narra amablemente J. Luis Aguilar en su libro sobre Coyoacán.



SCHAVELZON, DANIEL

La pirámide de Cuicuilco. Albúm fotográfico, 1922-1980, México, FCE, 1983, 115 p. y 68 fotos.

Testimonios fotográficos de Byron Cummings y del autor sobre el estado material de la pirámide, las excavaciones, los descubrimientos y su aspecto actual. En parte, este libro pretende hacer un homenaje a Manuel Gamio (1883-1960) y a su trabajo en la zona de los pedregales del Xitle. Se incluye también un apéndice: "Cuicuilco y las culturas arcaicas en México" de B. Cummings.

SECO URIBE, ERNESTO

"El arte efímero del Hot Cake", *La Plaza*, año I, núm. 9, mayo 1986, México, pp. 7-8.

Ensayo breve sobre un vendedor de Hot Cakes en el mercado de Quesadillas de Coyoacán que prepara dichos panes en formas y figuras fantásticas. Un atractivo local.

"Pulquería Las Buenas Amistades", *La Plaza*, año II, núm. 14, octubre 1986, México, pp. 20-21.

Sabrosa crónica de una pulquería cerca del centro de Coyoacán que se halla ubicada en las calles de Fco. Sosa y Tata Vasco. El autor dice al respecto: "Aquí no es el Coyoacán de las palo-

mas y los enamorados, ni de los intelectuales pomadosos. . . ni tampoco de los turistas. . . Las Buenas Amistades es un cuartito donde sólo se atreven los labradores y albañiles, maistros, ancianos sin linterna, luchadores de tercera, locos y santos. . .".

SILVA, RAUL

"Coyoacán: un personaje de Jorge Ibaranguenito", *La Plaza*, año I, núm. 8, abril 1986, México, p. 7.

Destaca la contribución de Ibaranguenito a la crónica sobre Coyoacán, ya que "fue capaz de convertir unos cuantos detalles en radiografías, autopsias del Coyoacán que ya no es y del que sigue siendo".

SOCIEDAD ANONIMA DE CONCURSOS DE COYOACAN

Reseña de la primera y segunda exposiciones de flores, pájaros y peces de ornato; y primera y segunda de frutas y legumbres celebradas en la villa de Coyoacán en los meses de abril de 1895 y agosto de 1896, México, Secretaría de Fomento, 1987. (Conдумex).

Interesante folleto que narra la manera como se reunía y divertía cierta clase adinerada de fines de siglo de los alrededores de la ciudad de México. Con ferias y exposiciones compiten con aquellas villas más famosas como era San Angel. En este folleto se pueden ver las convocatorias, los nombres de los jurados, los premios, las celebraciones e inauguraciones de los eventos, así como los ilustres invitados y las mesas con las frutas y legumbres de la región, gustos, modas y aficiones con pescados y flores de ornato. Al texto lo complementan algunas fotografías.

SOSA, FRANCISCO

Bosquejo histórico de Coyoacán, México, Oficina Tipográfica de la Secretaría de Fomento, 1890, 46 pp. (reeditada por: Restaurante Villa Sosa, 1984, México, 76 p.).

Francisco Sosa divide su trabajo en 3 partes: Epoca Antigua, Medieval y Moderna. En la primera, se dedica a hablar de los tiempos prehispánicos, desde los toltecas hasta los aztecas y enseguida de la llegada de los españoles. La segunda parte es básicamente sobre el tiempo de la conquista y narraciones sobre Cortés y sus primeras acciones después del triunfo sobre Tenochtitlán. La leyenda sobre la muerte de la esposa del conquistador, las fiestas del festejo de las tropas, las intrigas, el tormento de Cuauhtémoc, etc., aparecen en estas páginas. Parece que Sosa conocía el texto de M. Orozco y Berra (1855), y

quizá la obra de Rivera y Cambas (1882). En la parte final, Sosa nos habla de la inauguración de la nueva colonia de Coyoacán: El Carmen, por el Presidente Porfirio Díaz, a quien Sosa dirige el discurso respectivo en honor de la esposa de Díaz. Son tiempos en que la ciudad ya se expandía avasalladoramente sobre las poblaciones aledañas. El texto en general es también considerado un "clásico" para la historia de Coyoacán.

SUAREZ SARABIA, IRENE ALICIA
Estudio geográfico de la delegación de Coyoacán, DF, México, Tesis Maestría en Geografía, FFL-UNAM, 1961, 121 pp., ilustr. y mapas. (BN).

El contenido de esta tesis de geografía es el siguiente: Antecedentes históricos, Copilco y Cuicuilco. Epoca Precortesiana, la conquista, la colonia, Siglos XIX y XX. La situación geográfica, los límites. Geología, relieve, hidrografía, clima, suelos, flora, fauna, agricultura, ganadería, explotación forestal; Población, educación, industria y comercio, comunicaciones. Además incluye una serie de mapas y estadísticas de mucha utilidad. Al final incorpora también fotos y una bibliografía de Coyoacán.


SUR, EL

Periódico quincenal, México, DF, Ed. Protea, S.A. de C.V., 1985.

Publicada aproximadamente cada quince días desde julio de 1985. El núm. 39 salió con 30 mil ejemplares, por ejemplo. El periódico tiene como objetivo básico la propaganda comercial dirigida a la parte sur de la ciudad de México, aunque incorpora frecuentemente noticias de las diversas delegaciones sureñas.

TABLADA, JOSE JUAN

La feria de la vida (Memorias), México, Ed. Botas, 1937, 456 pp. (BN).



El poeta y escritor José Juan de Aguilar Acuña Tablada y Osuna dice: "La mejor parte de mi juventud transcurrió en Coyoacán cuando aquel pueblo conservaba todavía su atmósfera ro-

mántica y en edificios y paisajes parecía perdurar íntegra la vida colonial". Así lo recuerda Tablada en sus memorias a este "pueblo agreste y romancero".

"Coyoacán tiene como fronteras la muerte y el amor", *La Plaza*, año I, núm. 3, noviembre 1985, México, p. 11.

Este artículo es un extracto del libro "La feria de la vida", editado en 1937. En esta obra hay más referencias y anécdotas sobre el lugar. Tablada vivió de 1871 a 1945.

"Anécdotas de la vida en Coyoacán", *La Plaza*, año I, núm. 4, diciembre 1985, México, p. 15.

Fragmento de su propio libro "La feria de la vida" (1937).

"Alrededores de la Plaza de la Conchita", *La Plaza*, año I, núm. 5, enero 1986, México, pp. 15-16.

Reproducción de un fragmento de su propio libro "La feria de la vida", (1937). Aquí nos habla de la Casa Colorada, del rancho de los Camilos y de la Plazuela de la Conchita.

"Anécdota del Club Campestre", *La Plaza*, año I, núm. 12, agosto 1986, México, pp. 20-21.


Recuerdos del famoso poeta sobre el Club Campestre y el Club "San Souci", que en sus tiempos rompían de vez en vez con sus alegres festejos la agreste paz de Coyoacán.

"Los vecinos de Coyoacán a finales del siglo pasado", *La Plaza*, año II, núm. 17, enero 1987, México, pp. 10-12.

Fragmento de sus memorias en que narra historias sobre un famoso sastre vecindado por el pueblo y de cuando el autor jugaba pelota en un frontón por el barrio de San Francisco.

TIERRA, LA

Revista sobre agricultura y ganadería, México, s.e., 1895-1896, 1 vol. (HN).



Se dan algunas noticias sobre los tradicionales concursos y exposiciones agrícolas y ganaderas en Coyoacán, en plena época porfirista.

TORQUEMADA, FRAY JUAN

Monarquía Indiana. Con el origen y guerras de los indios occidentales, de sus poblaciones, de su descubrimiento, conquista, conversión y otras cosas maravillosas de la misma tierra (1723), México, UNAM-IIH, 1975-1983, 7 vols. (BN).

Obra de gran importancia para la historia prehispánica y colonial de México. Abundan notas y menciones dispersas sobre Coyoacán en cada uno de los siete volúmenes de la obra. Cfr. especialmente vol. I y II.

UNIKEL, LUIS

"La dinámica del crecimiento de la ciudad de México", *Ensayos sobre el desarrollo urbano de México*, W. Borah et al., México, Sepsetentas 143, 1974, pp. 175-206. (BCM).

Estudio sobre el fenómeno urbano en la ciudad de México, su historia y crecimiento, sus problemas. Sobre Coyoacán, hay información estadística y datos para ubicarlo en el proceso de crecimiento de la capital. Un estudio más amplio sobre la problemática véase del mismo autor: "El Desarrollo Urbano de México, Diagnóstico e implicaciones futuras", México, Colegio de México, 1978, 476 pp.

URIBE RIZO, ALICIA

El convento de Santa María de los Angeles en Churubusco durante los siglos XVII y XVIII, México, Tesis Lic. Historia del Arte, UIA, 1981. (BUIA).

Acercamiento histórico a este monumento colonial que estuvo ocupado por los frailes Dieguinos (una rama de los Franciscanos descalzos) desde 1580, aunque el templo en 1678 fue reedificado desde los cimientos.

VARGAS MARTINEZ, UBALDO

La ciudad de México (1325-1960), México, Impresora Juan Pablos, 1961, 187 p. (BNAH).

Este libro obtuvo el Premio Ciudad de México en 1960, por los 12 capítulos sobre la Historia general de la ciudad. Interesante y amena, la obra es útil para ubicar el crecimiento de la capital y su cercanía con los alrededores como Coyoacán. Sobre ello consúltese la tercera parte, cap. III y IV (pp. 132-177). Acompañan al texto varios mapas de 1900 y de otros años.

VAZQUEZ, S.G.

México y sus alrededores. Guía descriptiva ilustrada, México, Imprenta Lacaud, 1910, 234 pp., 45 pp. de nomenclatura con un mapa. (BCM).

El capítulo XIII lo dedica a los alrededores de la ciudad de México y entre


otros lugares habla de Coyoacán brevemente, y dice: "Es el pueblo más viejo y tal vez el más interesante de todos los cercanos a la capital".

VELAZQUEZ MORALES, MANUEL
Juventud vibrante. Semblanza del grupo local "Armando J. Ayala", ACJM de Coyoacán, DF, 1960.

Apuntes históricos sobre el Círculo de estudios "Jaime Balmes" de Coyoacán, dependiente de la ACJM que lanzaron la iniciativa para la celebración del Primer Congreso Eucarístico Nacional (1924); hecho que se considera como uno de los antecedentes del movimiento armado cristero por la respuesta que dió el gobierno a este evento.

WRIGHT, MARIE ROBINSON


Mexico, a history of its progress in one



hundred years, Philadelphia, Barrie, 1911, 511 pp. (BCM) (BN).

Esta observadora norteamericana al hablar del DF nos va a referir sus impresiones sobre Coyoacán. En el cap. 8, p. 173 nos comenta lo siguiente: Coyoacán es casi una continuación de San Angel. Ambas Villas funcionan como populares centros de descanso para los habitantes ricos de la ciudad de México. Fue en este lugar donde Cortés tuvo su residencia por varios meses después de la destrucción total de la antigua Tenochtitlán. Aquí también fundó un convento; y en su testamento y como su última voluntad pidió el ser enterrado aquí, en cualquier parte del mundo donde pudiera terminar sus días. Esta petición no se cumplió. Coyoacán fue siempre un poblado favorito de Cortés, y aún ahora es uno de los más bellos en México, poseyendo una de las más atractivas iglesias en ese país. *Picturesque Mexico*, Philadelphia, J.B. Lippincott Co., 1987, 445 pp. (BN) (BNAH).

La obra dedicada a Porfirio Díaz consta de 50 capítulos y en ella habla de toda la República y de cada uno de los estados. En el cap. XIV (pp. 125 ss.) habla de los alrededores de la ciudad de México, empezando por la Viga y



sus canales. De Coyoacán refiere casi lo mismo que en su obra anterior, aunque está mejor editada y la acompañan buenas fotografías en blanco y negro.

ZAVALA, SILVIO ARTURO

Tributos y servicios personales de indios para Hernán Cortés y su familia. Extractos de Documentos del Siglo XVI, México, AGN, 1984, vii-405 p. (BCM).


Importante selección de documentos para la historia del Marquesado del Valle, del cual Coyoacán era parte importante.

El servicio personal de los indios de la Nueva España, vol. I, 1521-1550, Mé-

xico, El Colegio de México, Colegio Nacional, 1984, 668 p. (BCM).

Interesantes documentos sobre la situación de los indios en la región de Coyoacán, especialmente el apartado de "Servicios especiales" donde se refiere al Marquesado del Valle, cap. 7, pp. 367-438.

El servicio personal de los indios de Nueva España, vol. II, 1550-1575, México, El Colegio de México, Colegio Nacional, 1985, 662 p. (BCM).



Sobre Coyoacán, como parte del Marquesado del Valle, se dan muchas referencias en los documentos del cap. 7, pp. 375-394.

ZEAL PRADO, ELENA

La iglesia de San Sebastián Chimalistac en Coyoacán, México, Teiss de Lic. en Historia, FFL-UNAM, 1976, 51 pp. (BFFL-UNAM).



(Contenido: El cacicazgo de Don Juan de Guzmán Itzolinque y su descendencia. Los Carmelitas Descalzos. Fundación del colegio y el convento en el huerto de Chimalistac. Descripción de la capilla abierta. Descripción del retablo. Diversas obras de arte en la capilla. Según la autora, el propósito fue realizar un estudio no sólo histórico sino también arquitectónico y pictórico. Espera con ello contribuir a la historia del arte colonial mexicano.

