

MUESTREO DE TIPOGRAFÍA EN COYOACÁN

RETROSPECTIVA

COYOACÁNES
El MUSEO.

BIBLIOTECA DIGITAL

PATRIMONIO URBANO

IMAGEN URBANA

Alcaldía de Coyoacán
Dirección General de Cultura

Ciudad de México
2023

MUESTREO DE TIPOGRAFÍA
EN COYOACÁN
RETROSPECTIVA

Dirección General de Cultura
2022

El objetivo del muestreo de fuentes tipográficas localizadas en los inmuebles del centro histórico, barrios y algunos pueblos de Coyoacán a través de las fotografías que resguardan los diferentes acervos de México, es conocer los estilos de rótulos que fueron utilizados en diferentes épocas, con la finalidad de seleccionar la tipografía adecuada que imprima una identidad única a la Alcaldía.



Casa de Ordaz

Calle Francisco Sosa, Barrio Santa Catarina

Siglo VIII

Acervo Coyoacán



Detalle:



Casa Alvarado

Calle Francisco Sosa esquina Calle Salvador Novo

Barrio Santa Catarina

(Fonoteca Nacional)

Siglo VIII

INAH



Detalle:



Calle Allende

Col. Del Carmen

1905

Coordinación Nacional de Monumentos Históricos, INAH



Detalle:



Av. Juárez

Hoy Francisco Sosa, Barrio Santa Catarina

1910

INAH



Detalle:




Cine Cuauhtémoc

Posteriormente Cine Centenario, hoy tienda y restaurante Sanborns

Villa Coyoacán

1911

Sistema Nacional de Fototecas



Detalle:



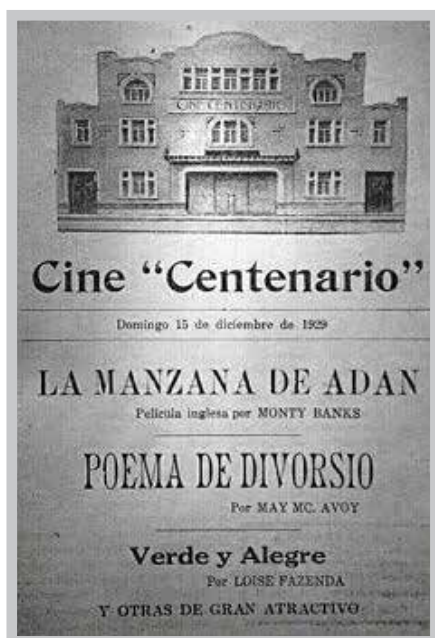
Cartel del Cine Centenario

Calle Francisco Sosa esquina Calle Salvador Novo

Jardín Centenario, Villa Coyoacán

1929

INAH



Detalle:



Cine Centenario

Jardín Centenario, Villa Coyoacán
1929

Coordinación Nacional de Monumentos Históricos, INAH



Detalle:



Calle Caballo Calco

Barrio La Concepción
1930

Museo Archivo de la Fotografía,
Secretaría de Cultura de la Ciudad de México



Detalles:



Av. Juárez

Hoy Francisco Sosa esquina Centenario

Col. Del Carmen

1930

Acervo Coyoacán



Detalle:



Casa Colorada

Calle Vallarta

Barrio La Concepción

1930

Coordinación Nacional de Monumentos Históricos, INAH



Detalle:



Presidencia municipal

Hoy Alcaldía Coyoacán, Villa Coyoacán

1940

Coordinación Nacional de Monumentos Históricos, INAH



Detalle:



Calle Allende

Col. Del Carmen

1940

Museo Archivo de la Fotografía,
Secretaría de Cultura de la Ciudad de México



Detalle:



Calle Centenario

Col. Del Carmen

1940

Colección particular



Detalles:



Calle Caballo Calco

esquina Av. Hidalgo

Barrio La Concepción

1950

INAH



Detalles:



Atrio de San Juan Bautista

Jardín Hidalgo No. 8, Villa Coyoacán

1950

Museo Archivo de la Fotografía,
Secretaría de Cultura de la Ciudad de México



Detalle:



Calle Centenario

Villa Coyoacán

1950

Museo Archivo de la Fotografía,
Secretaría de Cultura de la Ciudad de México



Detalle:



Calle Centenario

Frente a Jardín Centenario, Col. Del Carmen

1950

Colección particular



Detalles:




Fernández Leal

Esquina Pacífico, Barrio La Concepción

1960

Colección particular



Detalle:




Calle San Pedro

Antiguamente esta calle se llamó San Pedro, hoy se encuentra cerrada como parte de Jardín Centenario Villa Coyoacán
1960
INAH



Detalles:



Calle Vallarta

Barrio de la Concepción
1970
Museo Archivo de la Fotografía,
Secretaría de Cultura de la Ciudad de México



Detalle:



Calle Carrillo Puerto

Villa Coyoacán

1970

Internet



Detalle:



Calle Centenario

Esquina Francisco Sosa

Villa Coyoacán

1970

Internet



Detalle:



Calle Higuera

Barrio de La Concepción

1970

Internet



Detalle:



Calle Plazuela de Los Reyes

Parroquia de Los Reyes

Pueblo de Los Reyes

1970



Detalle:



Calle Francisco Sosa

Barrio Santa Catarina

1970

Internet



Detalle:



Av. Miguel Ángel de Quevedo

Esquina calle Ojito

Cuadrante de San Francisco

1978

Acervo Coyoacán



Detalle:



Jardín Hidalgo

Villa Coyoacán

1980

Internet



Detalles:



Jardín Centenario

Villa Coyoacán

1990

Internet



Detalle:



Jardín Centenario

Villa Coyoacán
1990
Acervo Coyoacán



Detalle:



Av. Miguel Ángel de Quevedo

Barrio del Niño Jesús
2004
Acervo Coyoacán



Detalle:



Avenida Del Panteón

Calle de las Flores, Panteón.

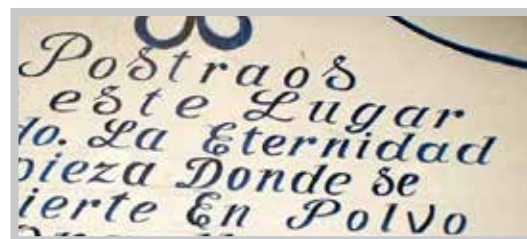
Pueblo de la Candelaria

2007

Acervo Coyoacán



Detalle:



Calle Carrillo Puerto

Villa Coyoacán

2008

Acervo Coyoacán



Detalles:



Calle Allende No. 36

Villa Coyoacán
2008
Acervo Coyoacán



Detalles:



Calle Francisco Sosa

y Plazuela de Santa Catarina
Barrio Santa Catarina
2009
Acervo Coyoacán



Calle Francisco Sosa

y calle Presidente Carranza
Barrio Santa Catarina
2009
Acervo Coyoacán



Detalle:



Calle Francisco Sosa

y Plazuela de Santa Catarina
Barrio Santa Catarina
2009
Acervo Coyoacán



Detalle:



Calle Fernández Leal

Barrio del niño Jesús

2010

Acervo Coyoacán



Detalle:



Calle Puente de San Francisco

entrada del Atrio de la Parroquia

Cuadrante de San Francisco

2010

Acervo Coyoacán



Detalle:



Calle Carrillo Puerto

Villa Coyoacán
2010
Acervo Coyoacán



Detalle:



Calle de las Flores

Barrio del Niño Jesús
2010
Acervo Coyoacán



Detalle:



Calle Carrillo Puerto

Villa Coyoacán
2010
Acervo Coyoacán



Detalle:



Calle Manuel Tussaint

Barro del Niño Jesús
2015
Acervo Coyoacán



Detalle:



Calle Allende

Colonia Del Carmen

2022

Acervo Coyoacán



Detalle:



Calle Higuera

Barrio La Concepción

2022

Acervo Coyoacán



Detalle:



Av. Francisco Sosa

Col. Del Carmen

2022

Acervo Coyoacán



Detalle:



Calle Carrillo Puerto

Villa Coyoacán

2022

Acervo Coyoacán



Detalle:



Calle Carrillo Puerto

Villa Coyoacán

2022

Acervo Coyoacán



Detalle:



